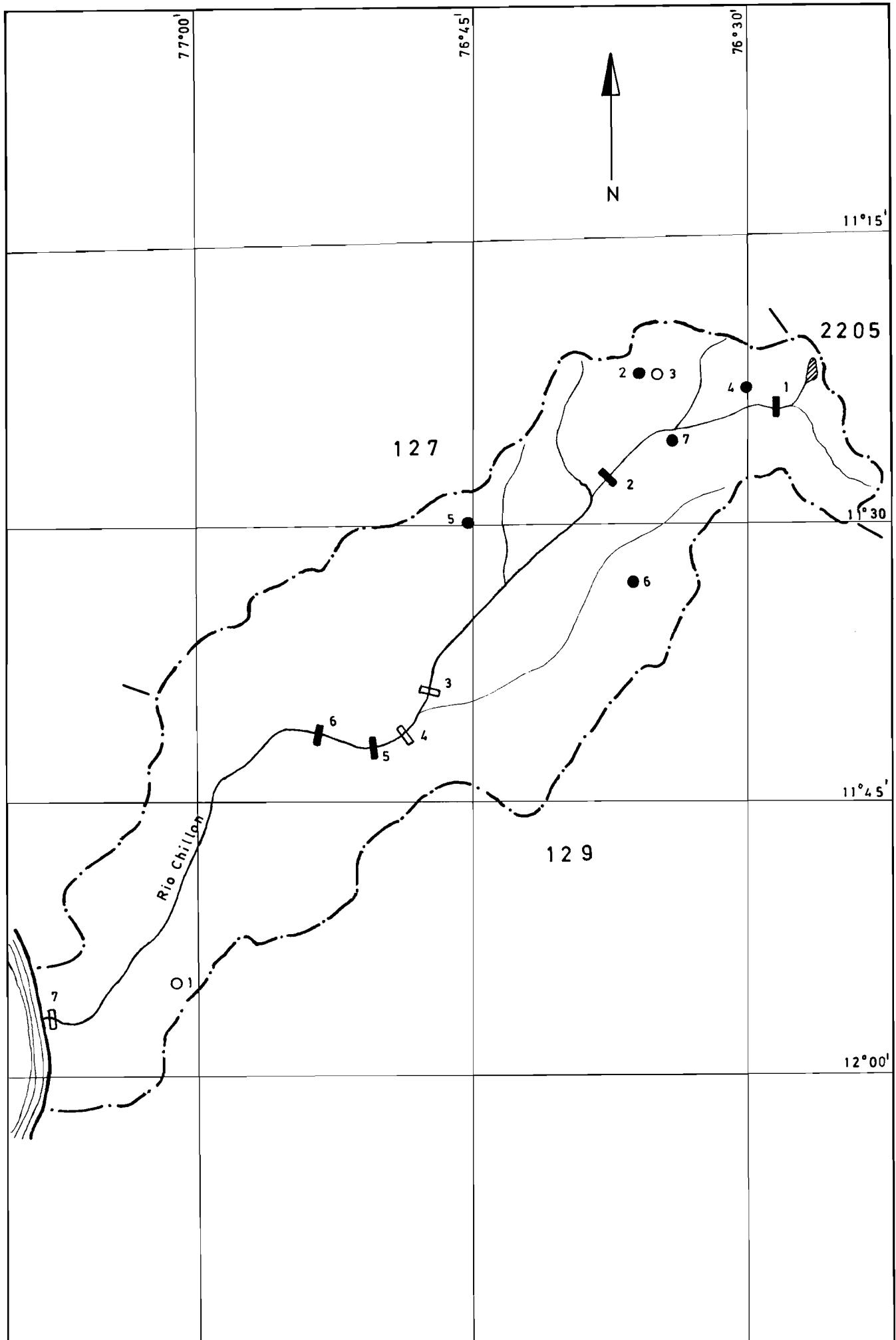
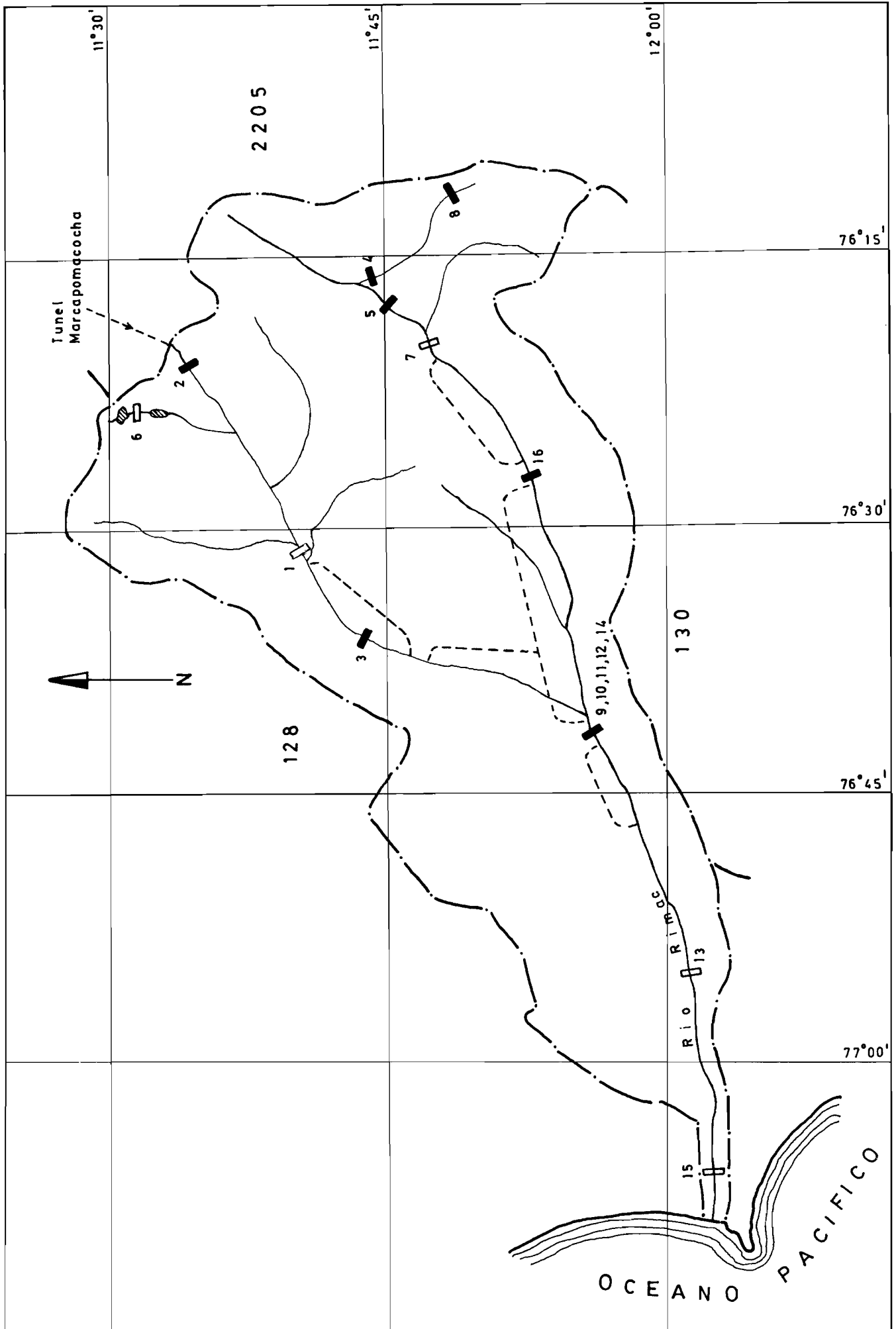


EVALUACION DEL POTENCIAL HIDROELECTRICO NACIONAL	ESTACIONES HIDROMETRICAS Y PLUVIOMETRICAS HYDROMETRIC AND PLUVIOMETRIC STATIONS	Fig. 33 1:500 000
	CUENCA DEL RIO : BASIN OF RIVER : CHANCAY - H 127	



EVALUACION DEL POTENCIAL HIDROELECTRICO NACIONAL	ESTACIONES HIDROMETRICAS Y PLUVIOMETRICAS HYDROMETRIC AND PLUVIOMETRIC STATIONS	Fig. 34 1 : 500 000
	CUENCA DEL RIO: BASIN OF RIVER: CHILLON 128	



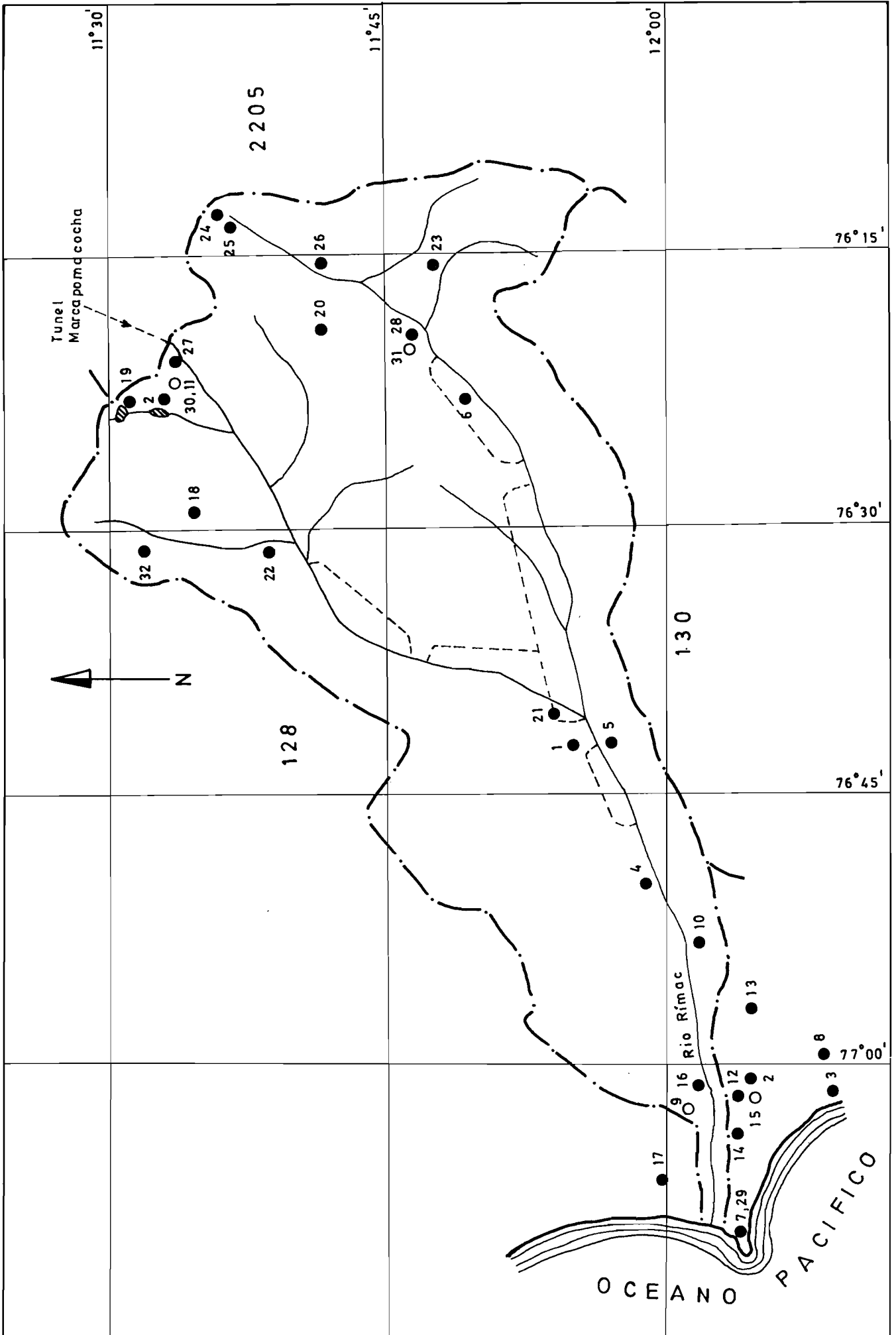
EVALUACION DEL
 POTENCIAL
 HIDROELECTRICO
 NACIONAL

ESTACIONES HIDROMETRICAS
 HIDROMETRIC STATIONS

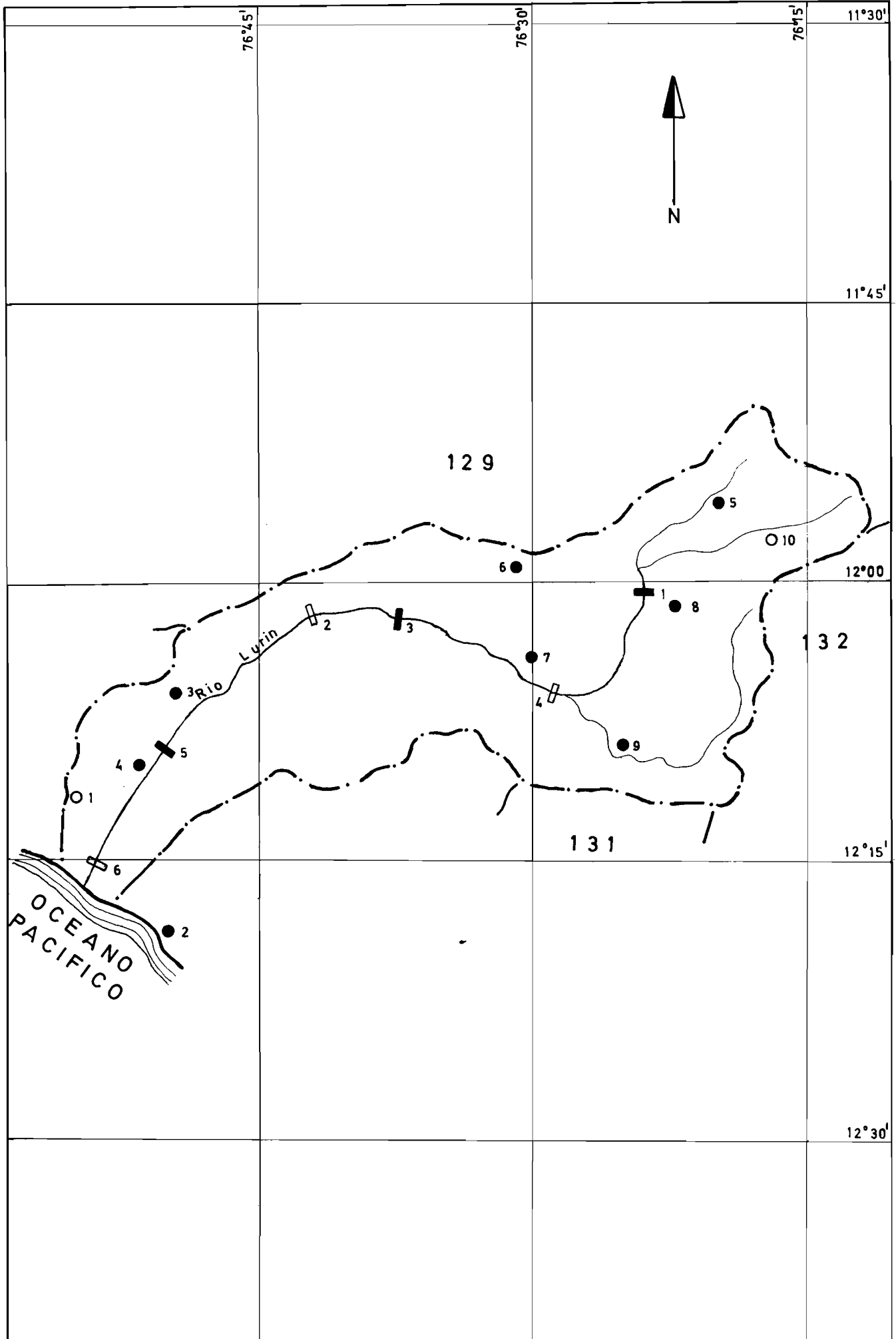
CUENCA DEL RIO:
 BASIN OF RIVER: RIMAC 129

Fig. 35

1: 500 000



EVALUACION DEL POTENCIAL HIDROELECTRICO NACIONAL	ESTACIONES PLUVIOMETRICAS PLUVIOMETRIC STATIONS	Fig. 36 1:500 000
	CUENCA DEL RIO: RIMAC 129 BASIN OF RIVER:	



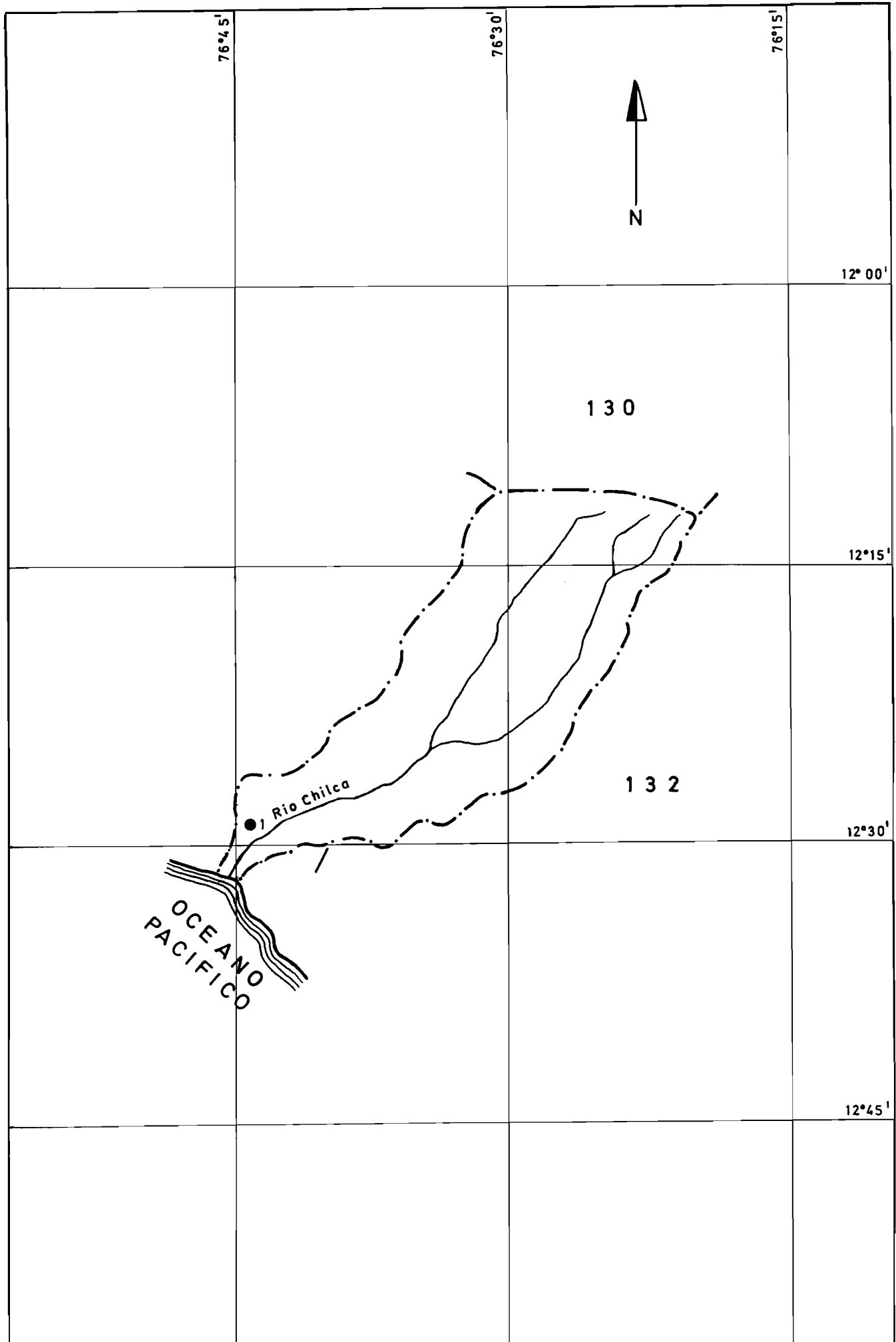
EVALUACION DEL
POTENCIAL
HIDROELECTRICO
NACIONAL

ESTACIONES HIDROMETRICAS Y PLUVIOMETRICAS
HYDROMETRIC AND PLUVIOMETRIC STATIONS

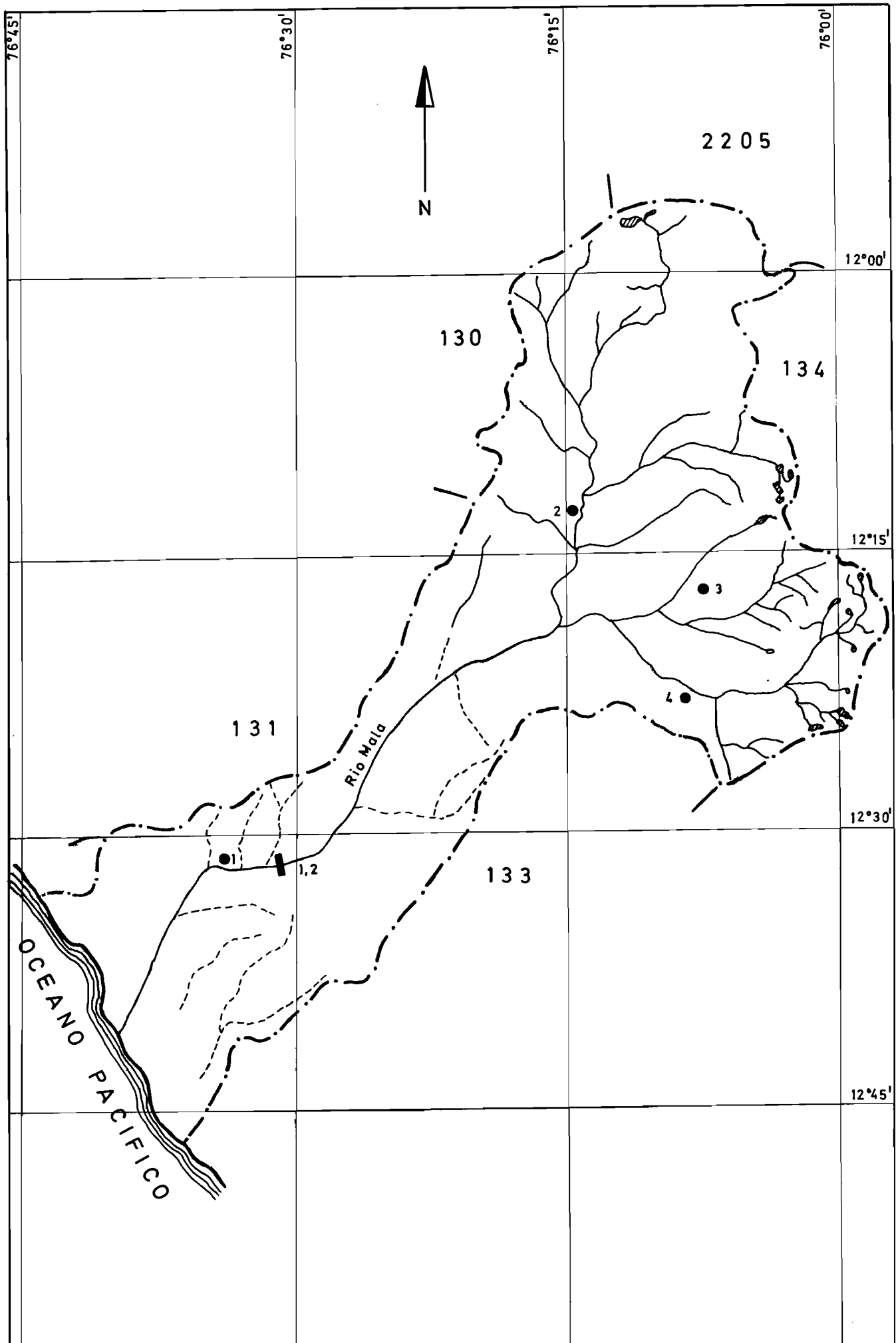
Fig. 37

CUENCA DEL RIO:
BASIN OF RIVER: LURIN 130

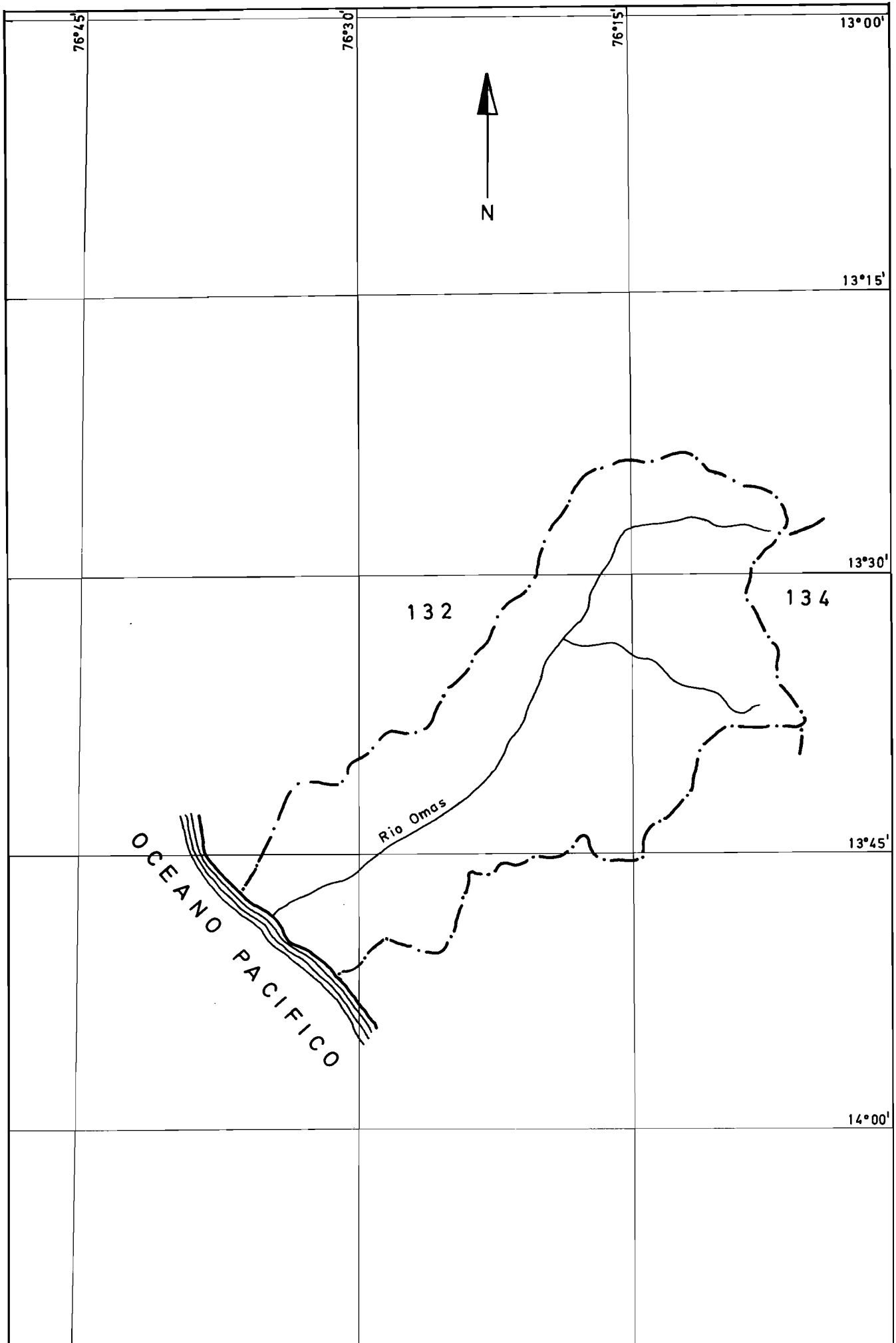
1:500 000



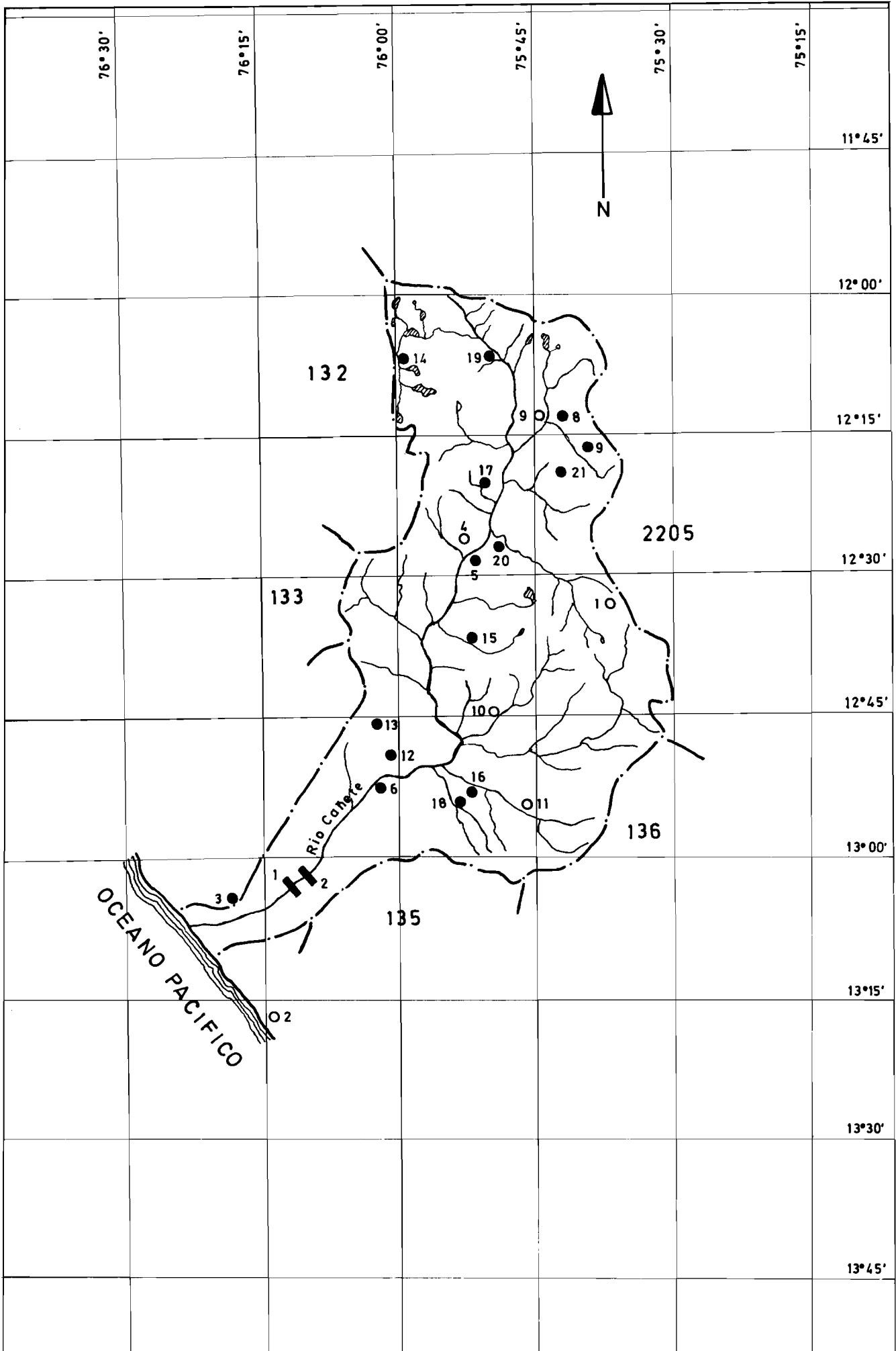
EVALUACION DEL POTENCIAL HIDROELECTRICO NACIONAL	ESTACIONES HIDROMETRICAS Y PLUVIOMETRICAS HYDROMETRIC AND PLUVIOMETRIC STATIONS	Fig. 38
	CUENCA DEL RIO: BASIN OF RIVER:	CHILCA 131 1:50000



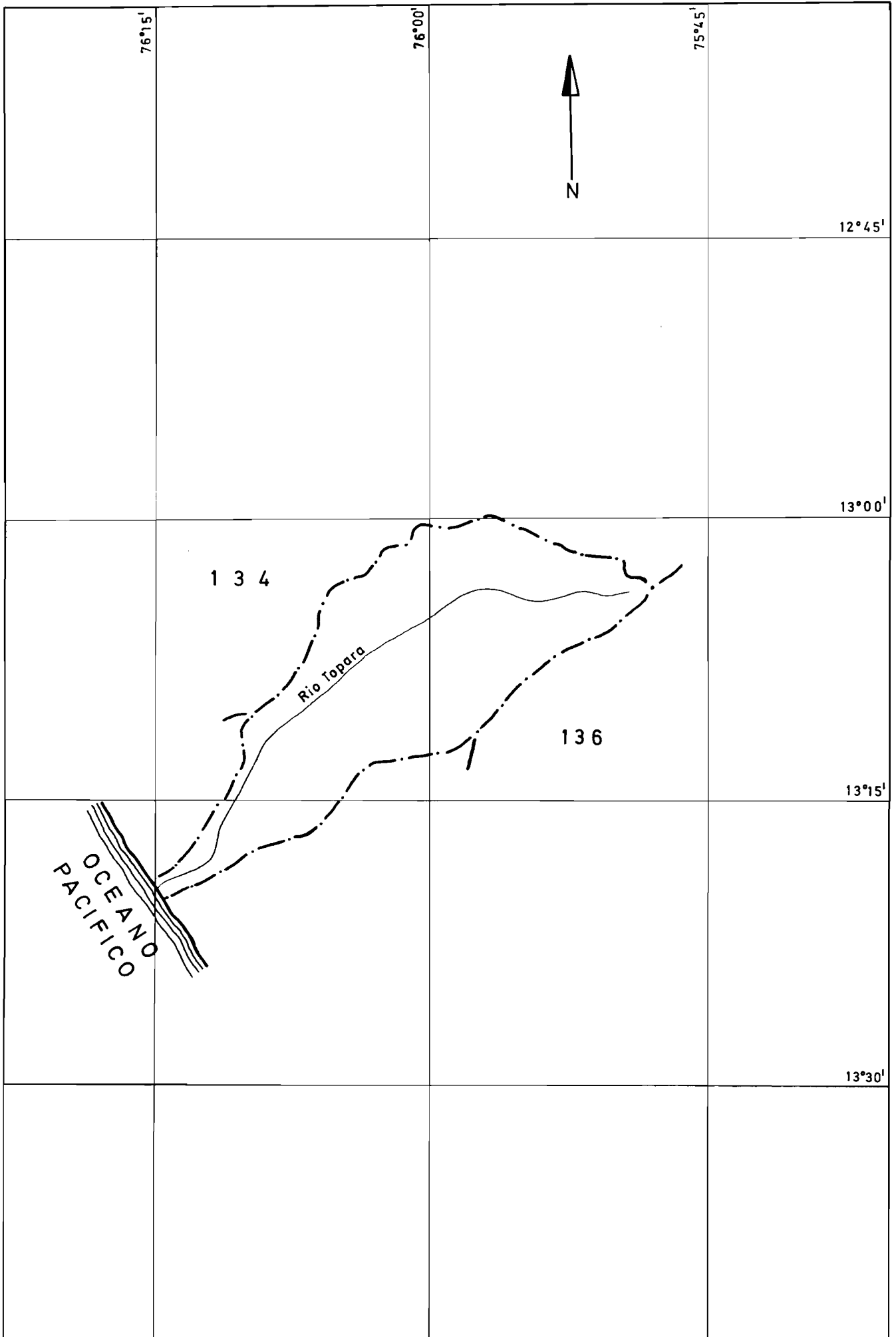
EVALUACION DEL POTENCIAL HIDROELECTRICO NACIONAL	ESTACIONES HIDROMETRICAS Y PLUVIOMETRICAS	Fig. 39
	HIDROMETRIC AND PLUVIOMETRIC STATIONS	
	CUENCA DEL RIO: BASIN OF RIVER: MALA 132	1:500 000



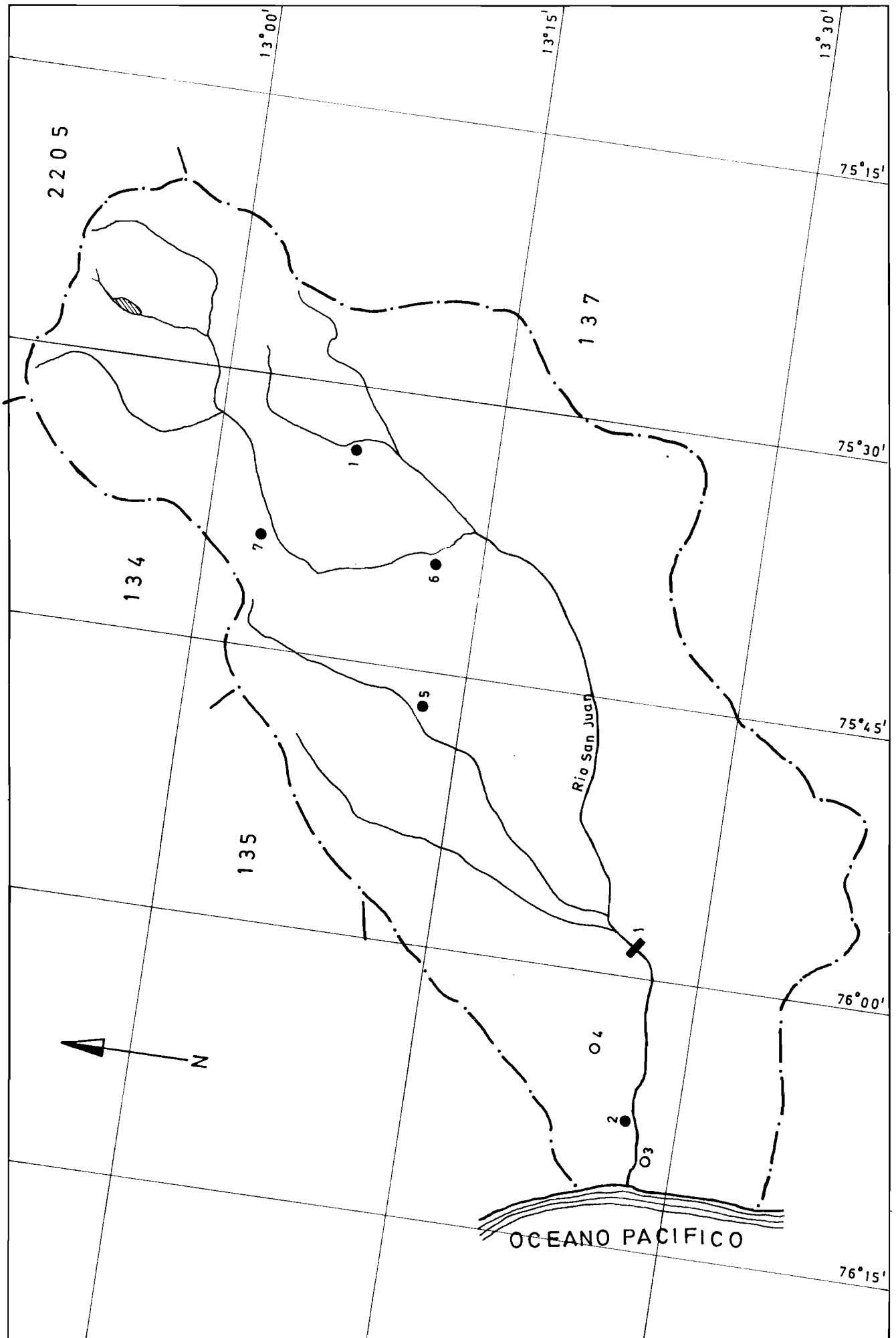
EVALUACION DEL POTENCIAL HIDROELECTRICO NACIONAL	ESTACIONES HIDROMETRICAS Y PLUVIOMETRICAS HYDROMETRIC AND PLUVIOMETRIC STATIONS	Fig. 40
	CUENCA DEL RIO BASIN OF RIVER: O M A S 133	1:500 000



EVALUACION DEL POTENCIAL HIDROELECTRICO NACIONAL	ESTACIONES HIDROMETRICAS Y PLUVIOMETRICAS HYDROMETRIC AND PLUVIOMETRIC STATIONS	Fig. 41 1:1 000 000
	CUENCA DEL RIO: BASIN OF RIVER: CAÑETE 134	



EVALUACION DEL POTENCIAL HIDROELECTRICO NACIONAL	ESTACIONES HIDROMETRICAS Y PLUVIOMETRICAS HYDROMETRIC AND PLUVIOMETRIC STATIONS	Fig. 42
	CUENCA DEL RIO: BASIN OF RIVER: TOPARA 135	1:500 000



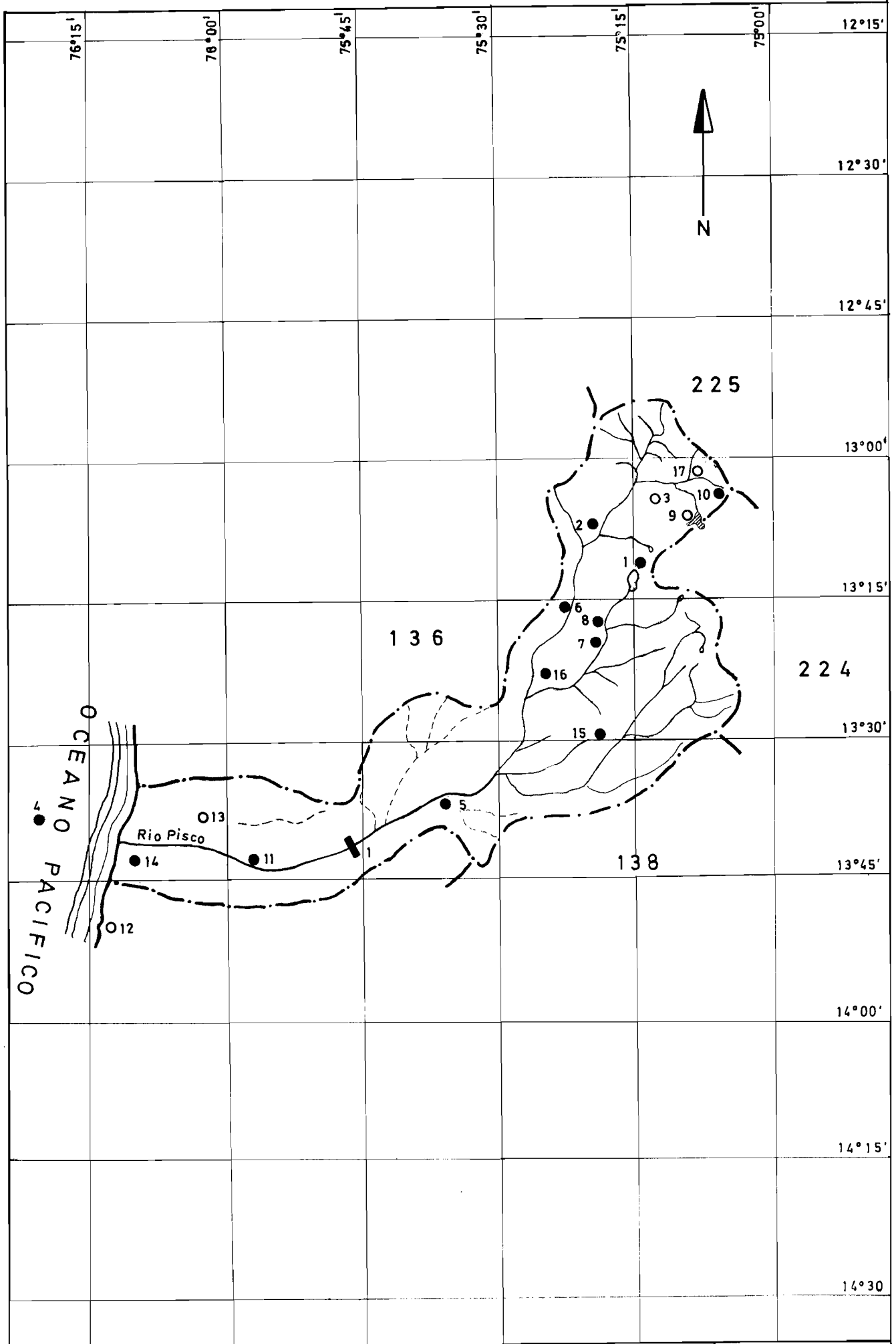
EVALUACION DEL
 POTENCIAL
 HIDROELECTRICO
 NACIONAL

ESTACIONES HIDROMETRICAS Y PLUVIOMETRICAS
 HYDROMETRIC AND PLUVIOMETRIC STATIONS

CUENCA DEL RIO:
 BASIN OF RIVER: **SAN JUAN 136**

Fig. 43

1:500 000

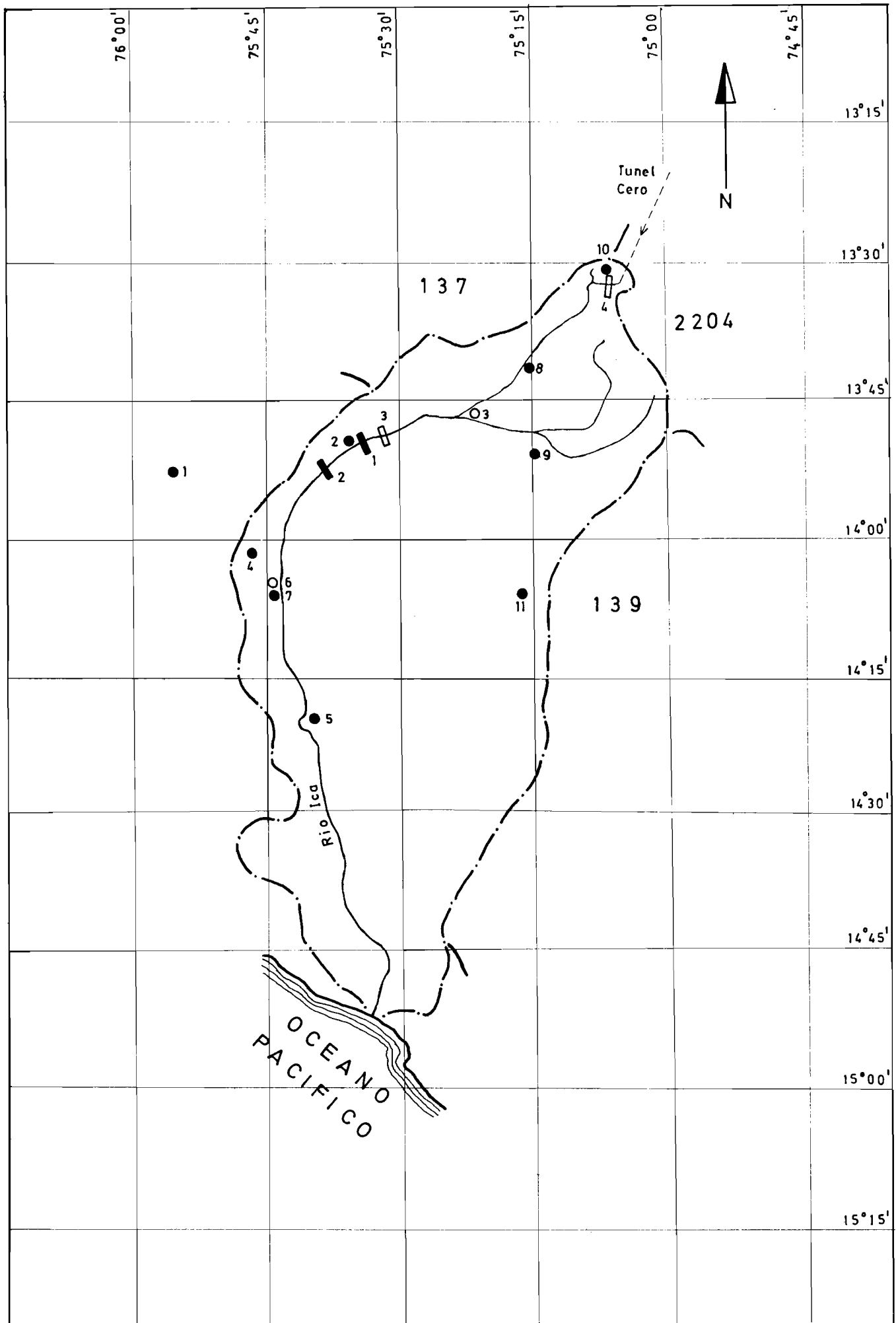


EVALUACION DEL
 POTENCIAL
 HIDROELECTRICO
 NACIONAL

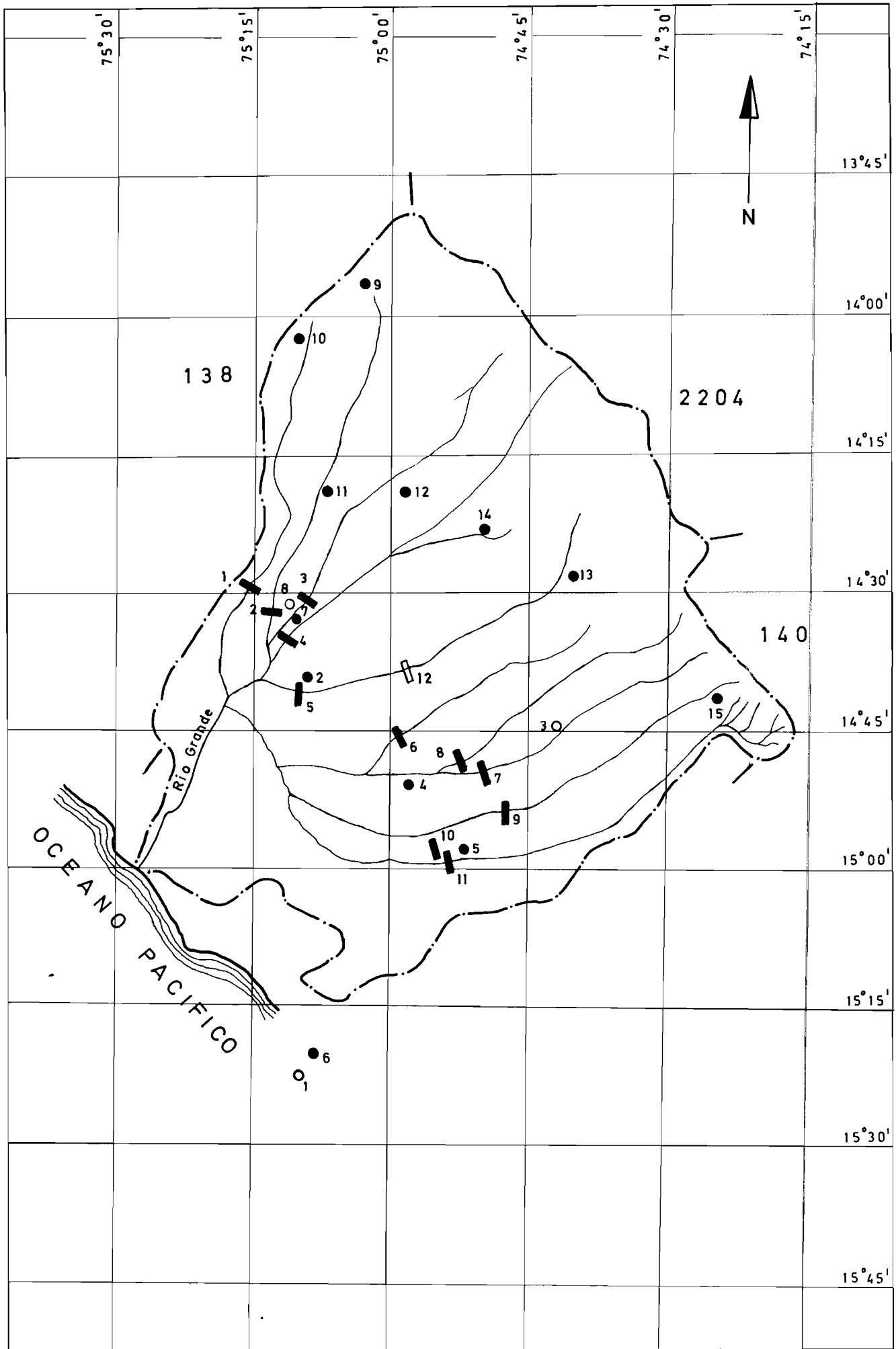
ESTACIONES HIDROMETRICAS Y PLUVIOMETRICAS
 HYDROMETRIC AND PLUVIOMETRIC STATIONS
 CUENCA DEL RIO: PISCO 137
 BASIN OF RIVER:

Fig. 44

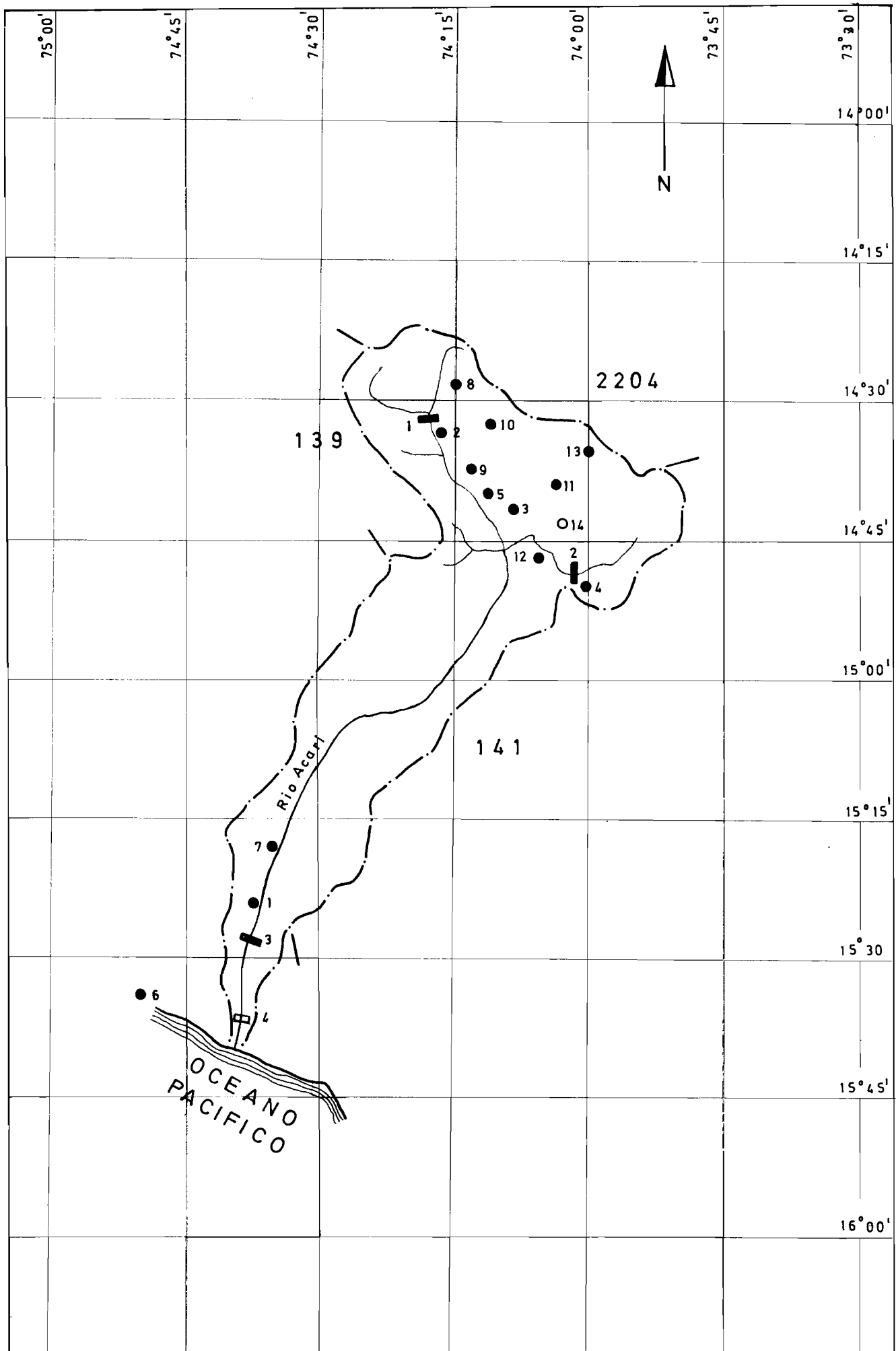
1:1 000 000



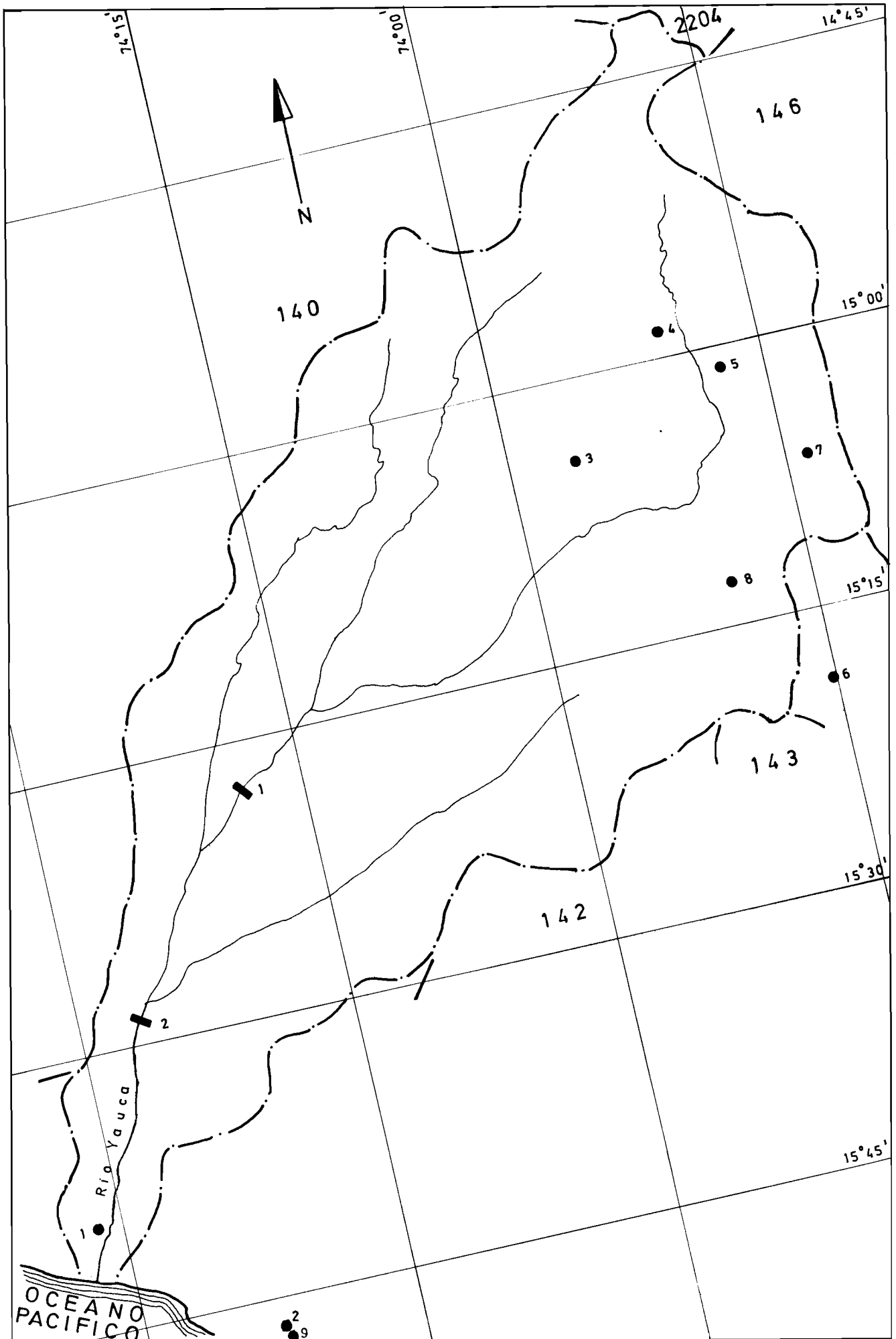
EVALUACION DEL POTENCIAL HIDROELECTRICO NACIONAL	ESTACIONES HIDROMETRICAS Y PLUVIOMETRICAS HYDROMETRIC AND PLUVIOMETRIC STATIONS	Fig. 45 1:1 000 000
	CUENCA DEL RIO: BASIN OF RIVER : ICA 138	



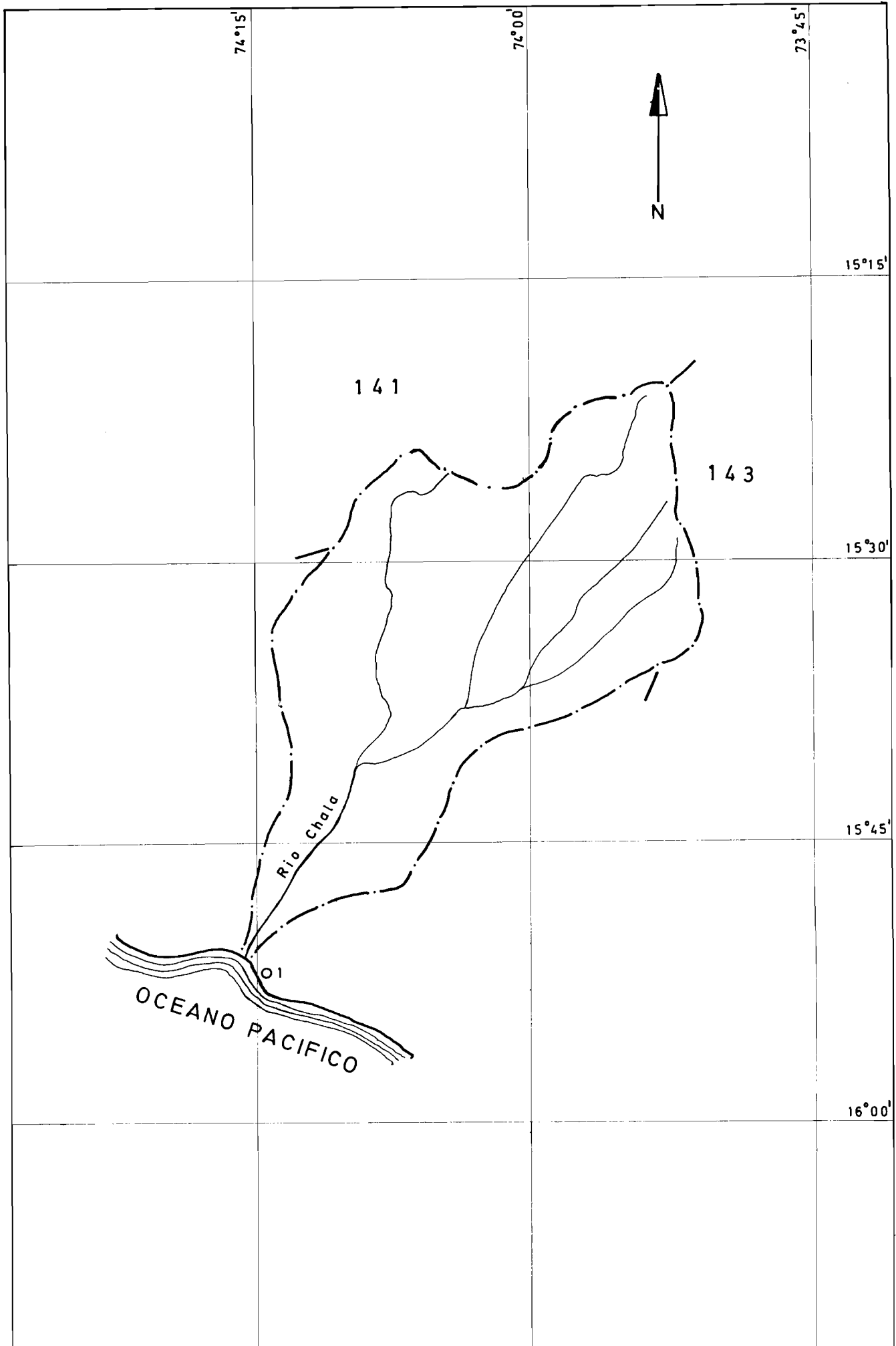
EVALUACION DEL POTENCIAL HIDROELECTRICO NACIONAL	ESTACIONES HIDROMETRICAS Y PLUVIOMETRICAS HYDROMETRIC AND PLUVIOMETRIC STATIONS	Fig. 46 1:1 000 000
	CUENCA DEL RIO: BASIN OF RIVER: GRANDE 139	



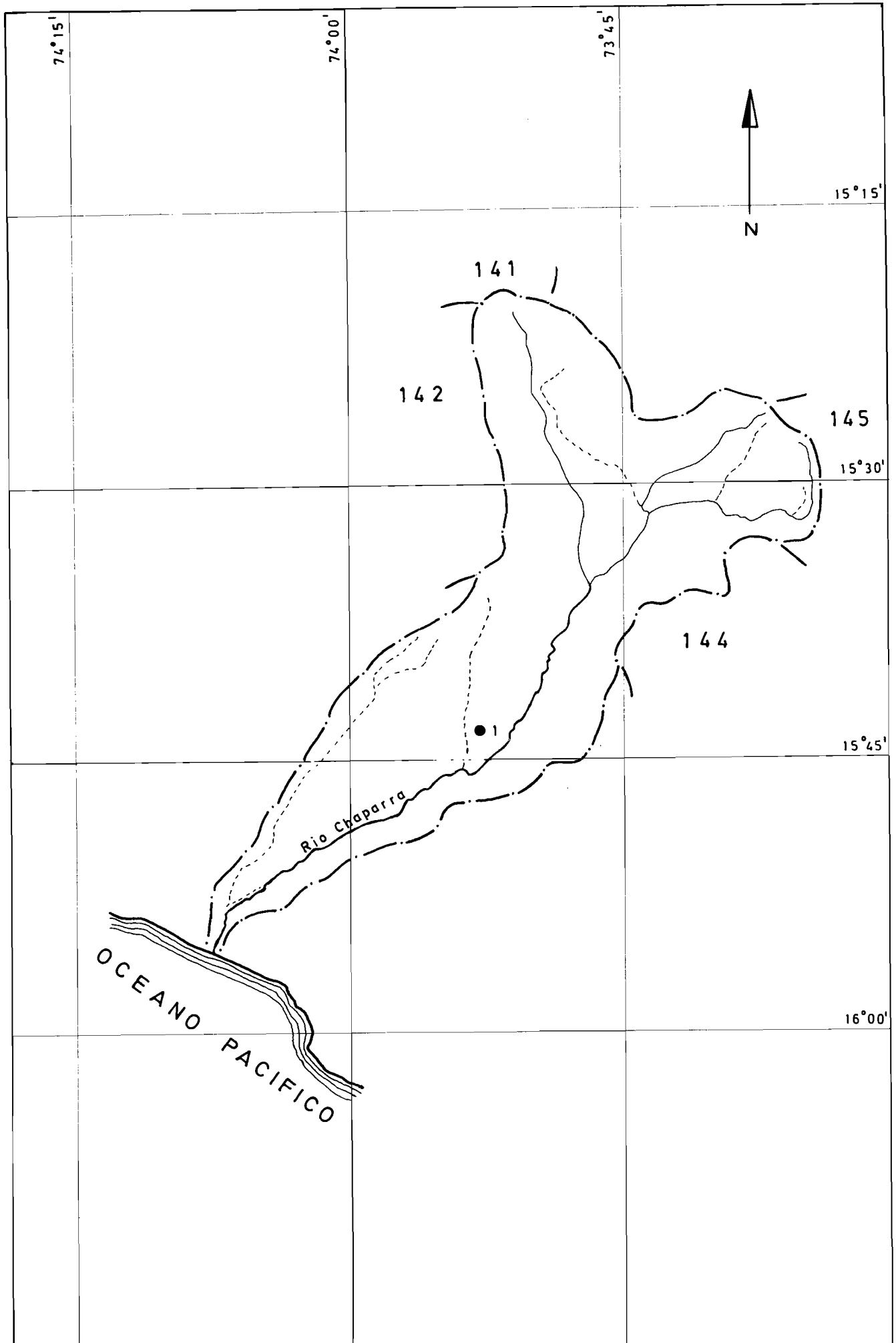
EVALUACION DEL POTENCIAL HIDROELECTRICO NACIONAL	ESTACIONES HIDROMETRICAS Y PLUVIOMETRICAS HYDROMETRIC AND PLUVIOMETRIC STATIONS	Fig. 47
	CUENCA DEL RIO: BASIN OF RIVER: ACARI 140	1:1 000 000



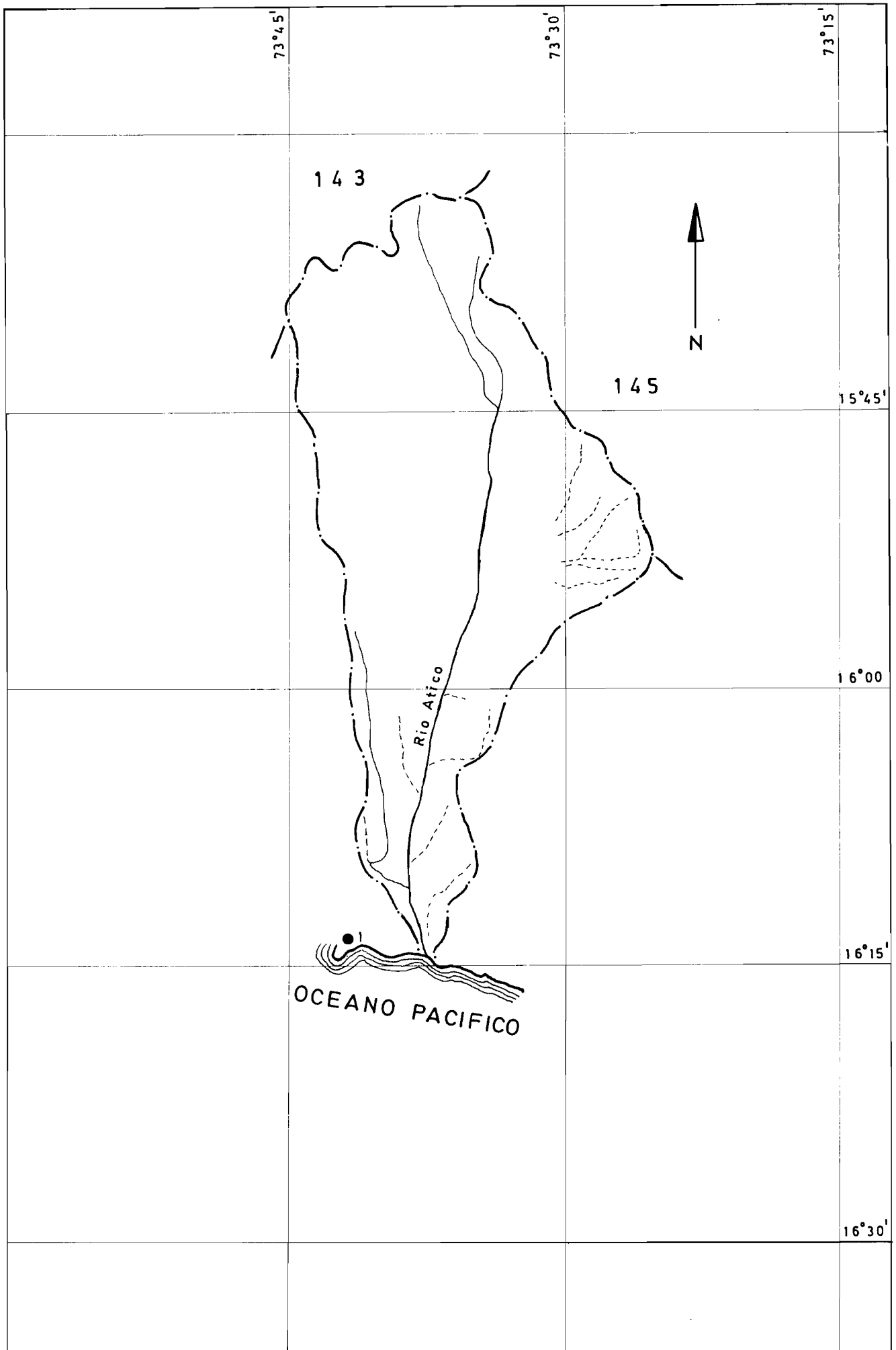
EVALUACION DEL POTENCIAL HIDROELECTRICO NACIONAL	ESTACIONES HIDROMETRICAS Y PLUVIOMETRICAS HYDROMETRIC AND PLUVIOMETRIC STATIONS	Fig. 48
	CUENCA DEL RIO: BASIN OF RIVER: YAUCA 141	1:500 000



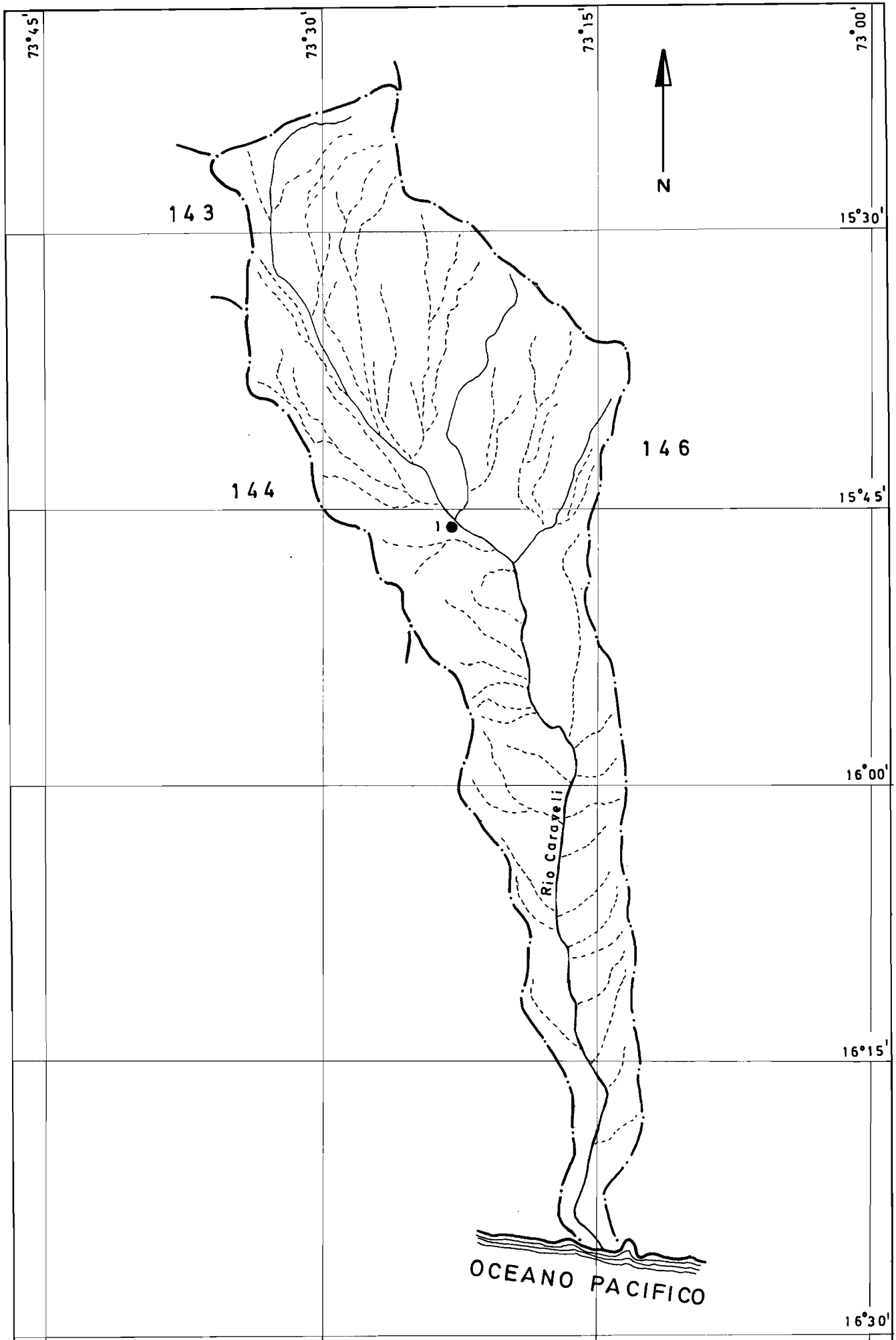
EVALUACION DEL POTENCIAL HIDROELECTRICO NACIONAL	ESTACIONES HIDROMETRICAS Y PLUVIOMETRICAS HYDROMETRIC AND PLUVIOMETRIC STATIONS	Fig. 49
	CUENCA DEL RIO: BASIN OF RIVER:	CHALA 142 1:500 000



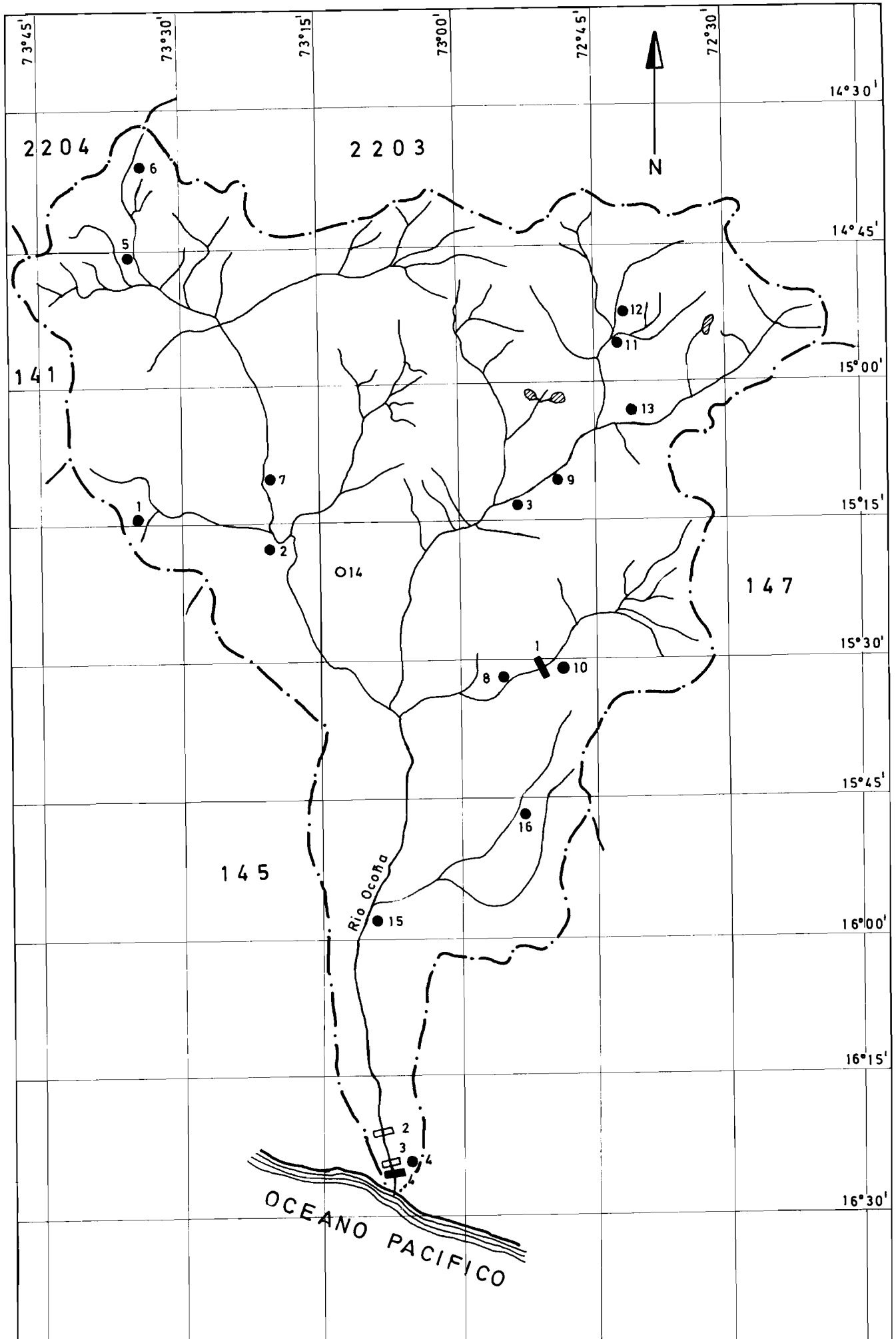
EVALUACION DEL POTENCIAL HIDROELECTRICO NACIONAL	ESTACIONES HIDROMETRICAS Y PLUVIOMETRICAS HYDROMETRIC AND PLUVIOMETRIC STATIONS	Fig. 50
	CUENCA DEL RIO: BASIN OF RIVER: CHAPARRA 143	1:500000



EVALUACION DEL POTENCIAL HIDROELECTRICO NACIONAL	ESTACIONES HIDROMETRICAS Y PLUVIOMETRICAS HYDROMETRIC AND PLUVIOMETRIC STATIONS	Fig. 51
	CUENCA DEL RIO: BASIN OF RIVER: ATICO 144	1:500 000

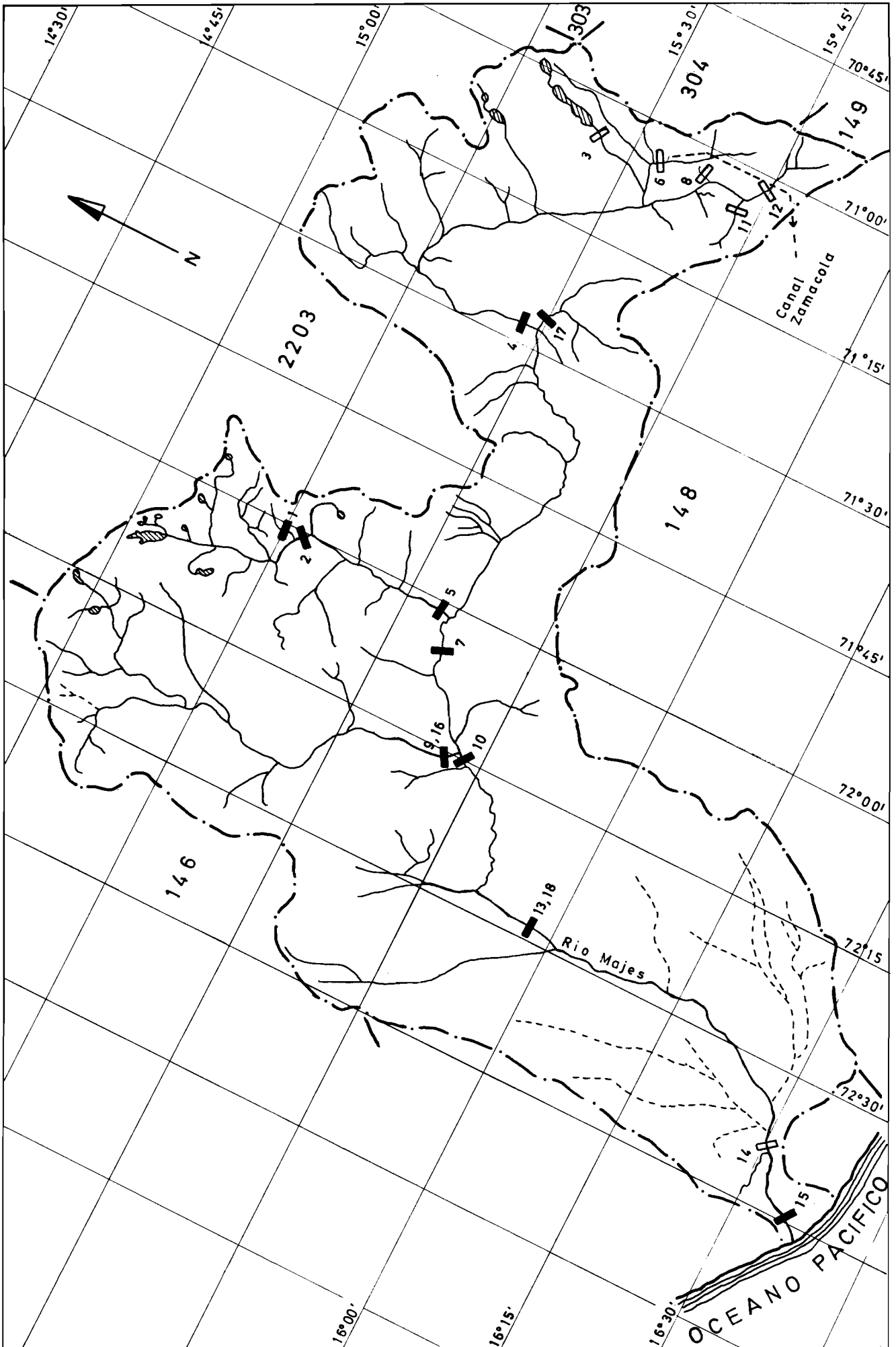


EVALUACION DEL POTENCIAL HIDROELECTRICO NACIONAL	ESTACIONES HIDROMÉTRICAS Y PLUVIOMÉTRICAS HYDROMETRIC AND PLUVIOMETRIC STATIONS	Fig. 52
	CUENCA DEL RIO: BASIN OF RIVER:	CARAVELI 145 1:500 000



EVALUACION DEL POTENCIAL HIDROELECTRICO NACIONAL	ESTACIONES HIDROMETRICAS Y PLUVIOMETRICAS HYDROMETRIC AND PLUVIOMETRIC STATIONS	Fig. 53 1:1 000 000
	CUENCA DEL RIO : BASIN OF RIVER:	

OCHOÑA 146



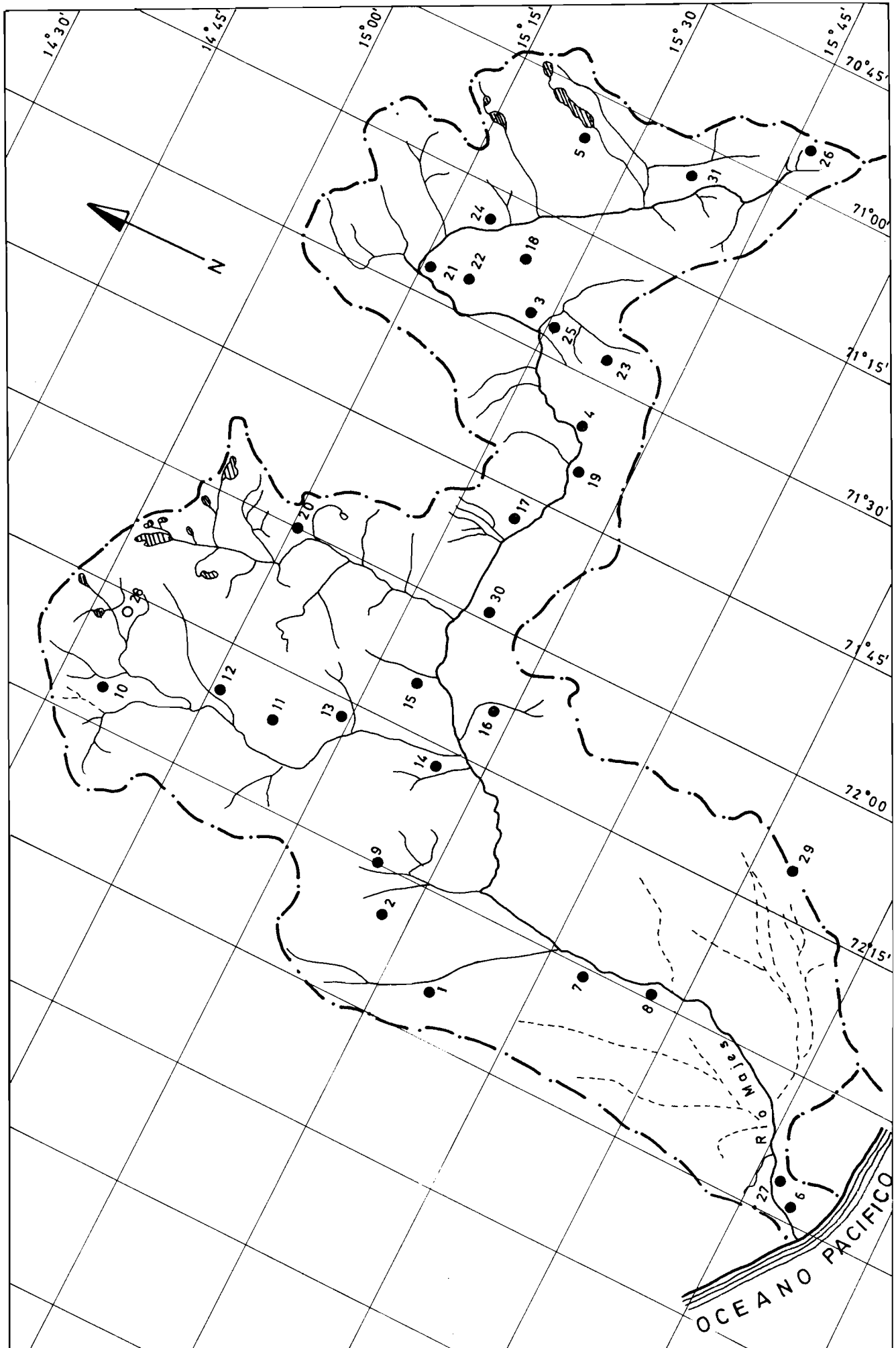
EVALUACION DEL
 POTENCIAL
 HIDROELECTRICO
 NACIONAL

ESTACIONES HIDROMETRICAS
 HYDROMETRIC STATIONS

CUENCA DEL RIO: MAJES 147
 BASIN OF RIVER:

Fig. 54

1:1 000 000



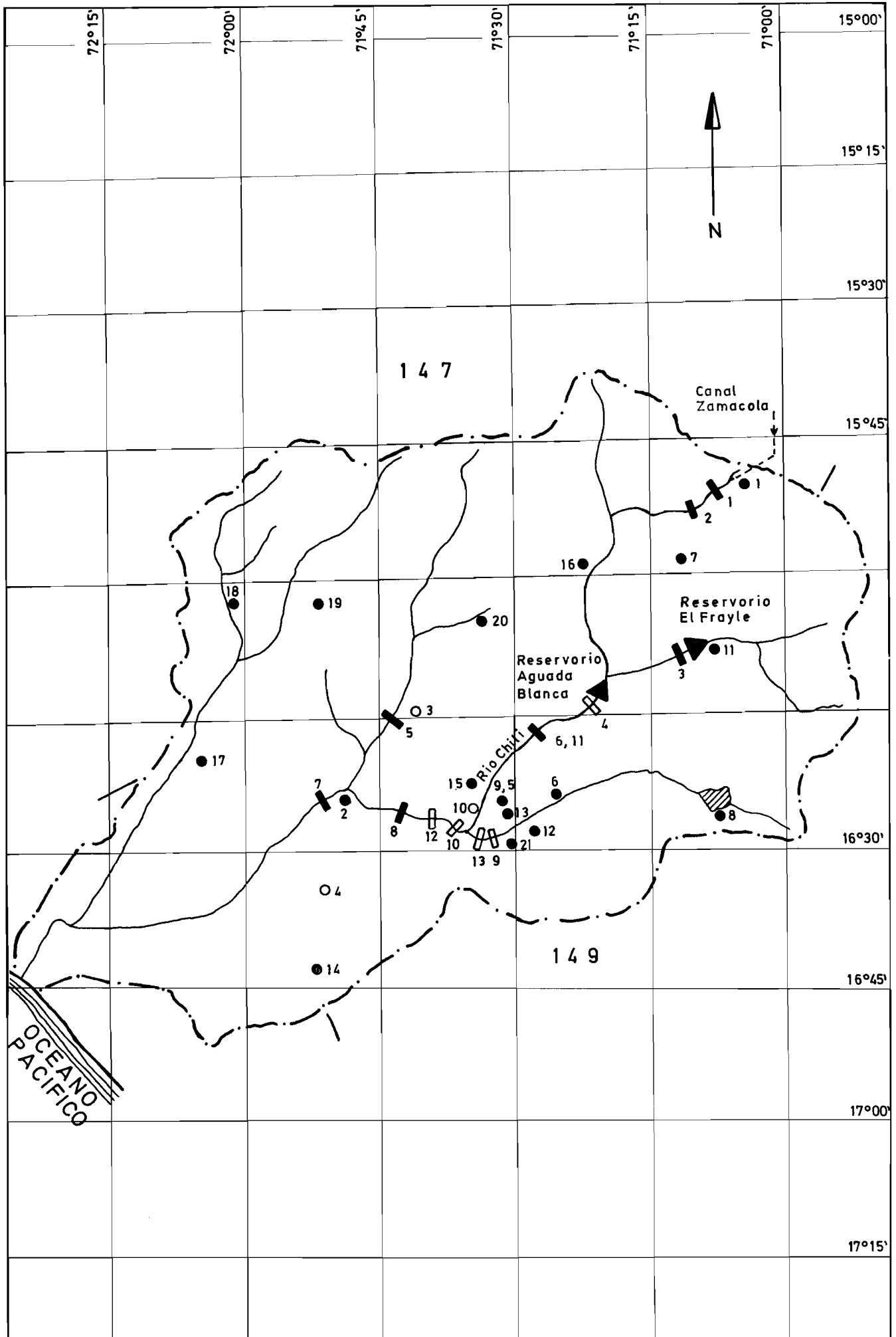
EVALUACION DEL
POTENCIAL
HIDROELECTRICO
NACIONAL

ESTACIONES PLUVIOMETRICAS
PLUVIOMETRIC STATIONS

CUENCA DEL RIO:
BASIN OF RIVER: MAJES 147

Fig. 55

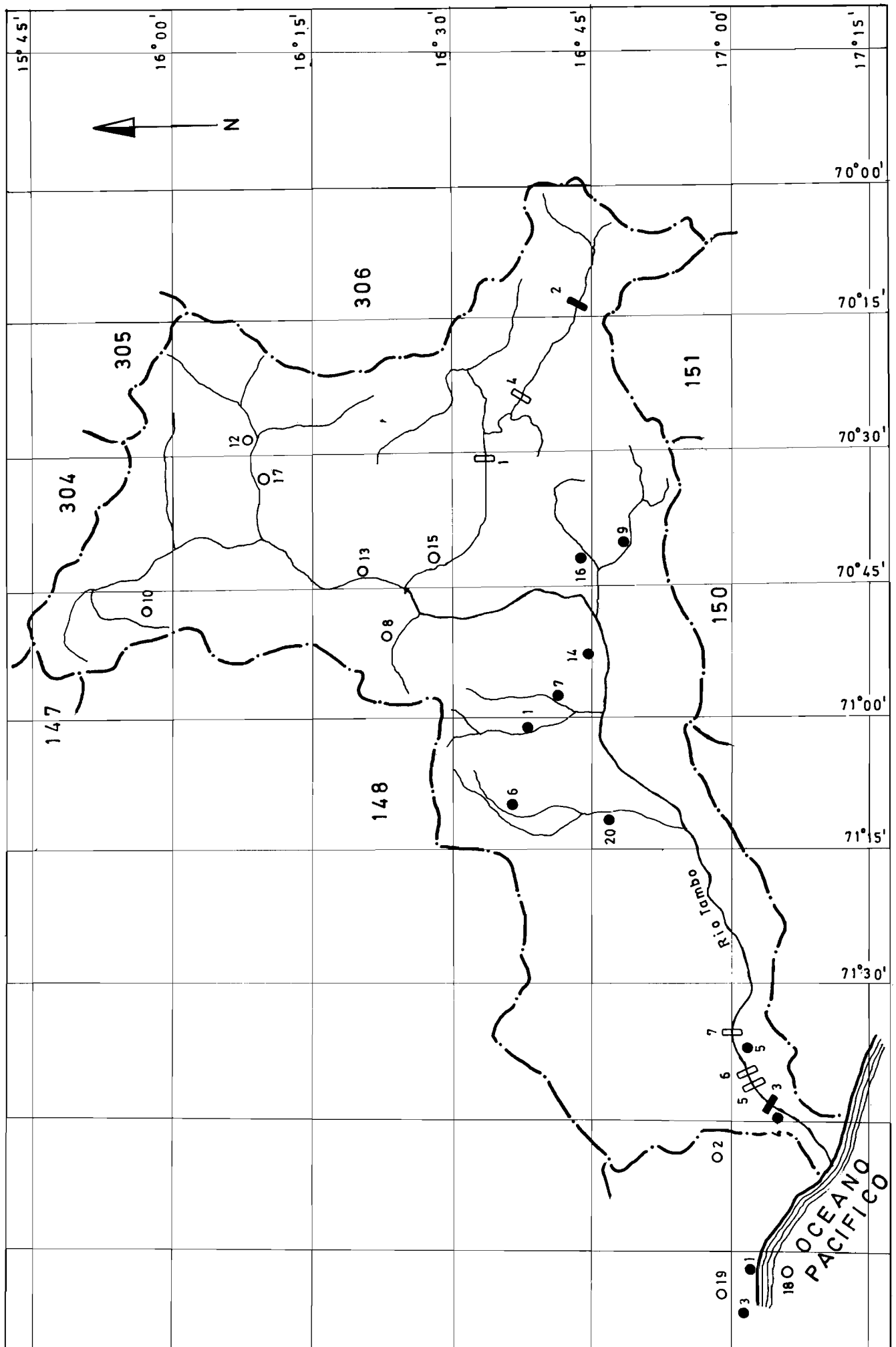
1:1 000 000



EVALUACION DEL
 POTENCIAL
 HIDROELECTRICO
 NACIONAL

ESTACIONES HIDROMETRICAS Y PLUVIOMETRICAS
 HYDROMETRIC AND PLUVIOMETRIC STATIONS
 CUENCA DEL RIO :
 BASIN OF RIVER : CHILLI 148

Fig. 56
 1:1 000 000



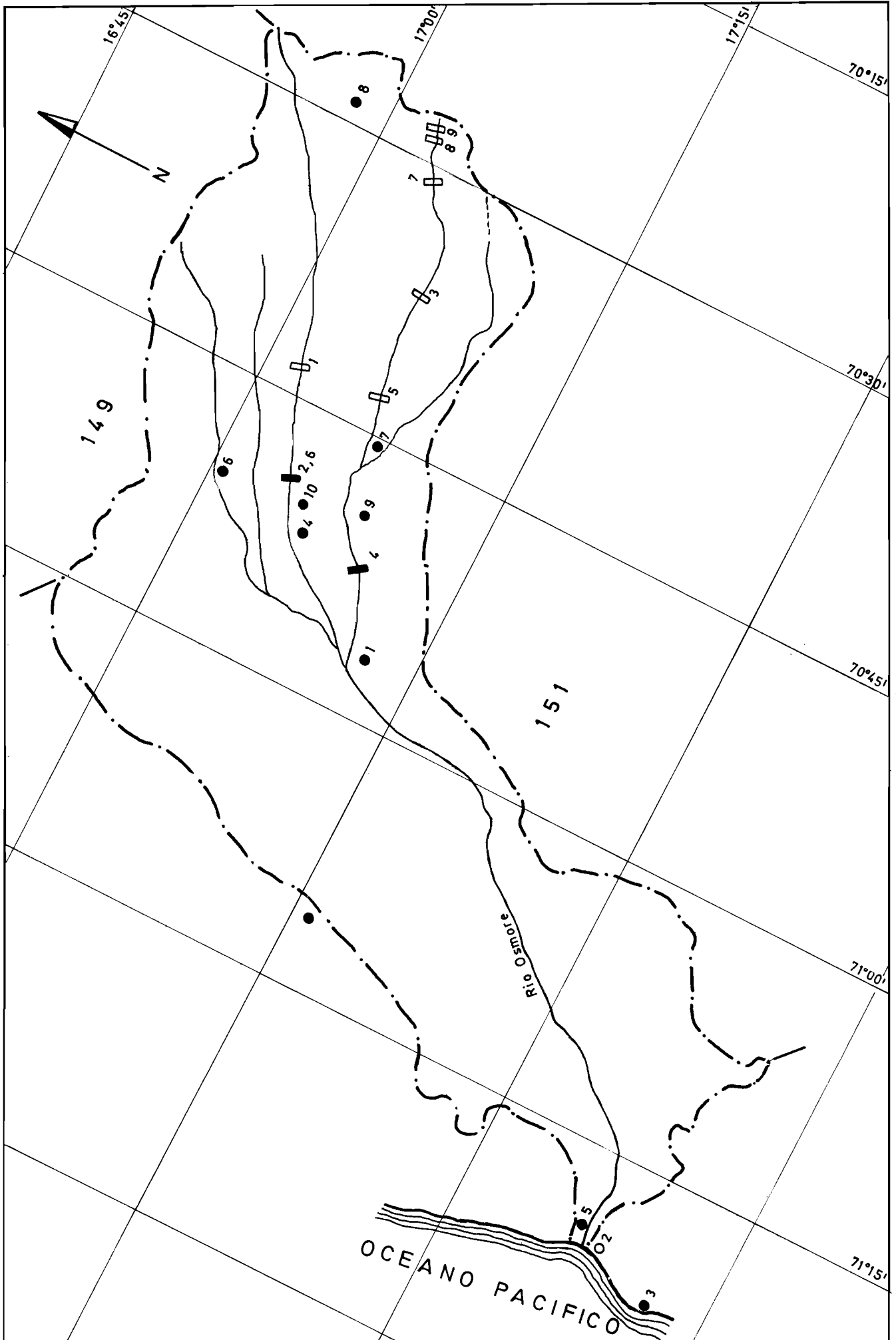
EVALUACION DEL
 POTENCIAL
 HIDROELECTRICO
 NACIONAL

ESTACIONES HIDROMETRICAS Y PLUVIOMETRICAS
 HYDROMETRIC AND PLUVIOMETRIC STATIONS

CUENCA DEL RIO :
 BASIN OF RIVER : TAMBO 149

Fig. 57

1:1 000 000



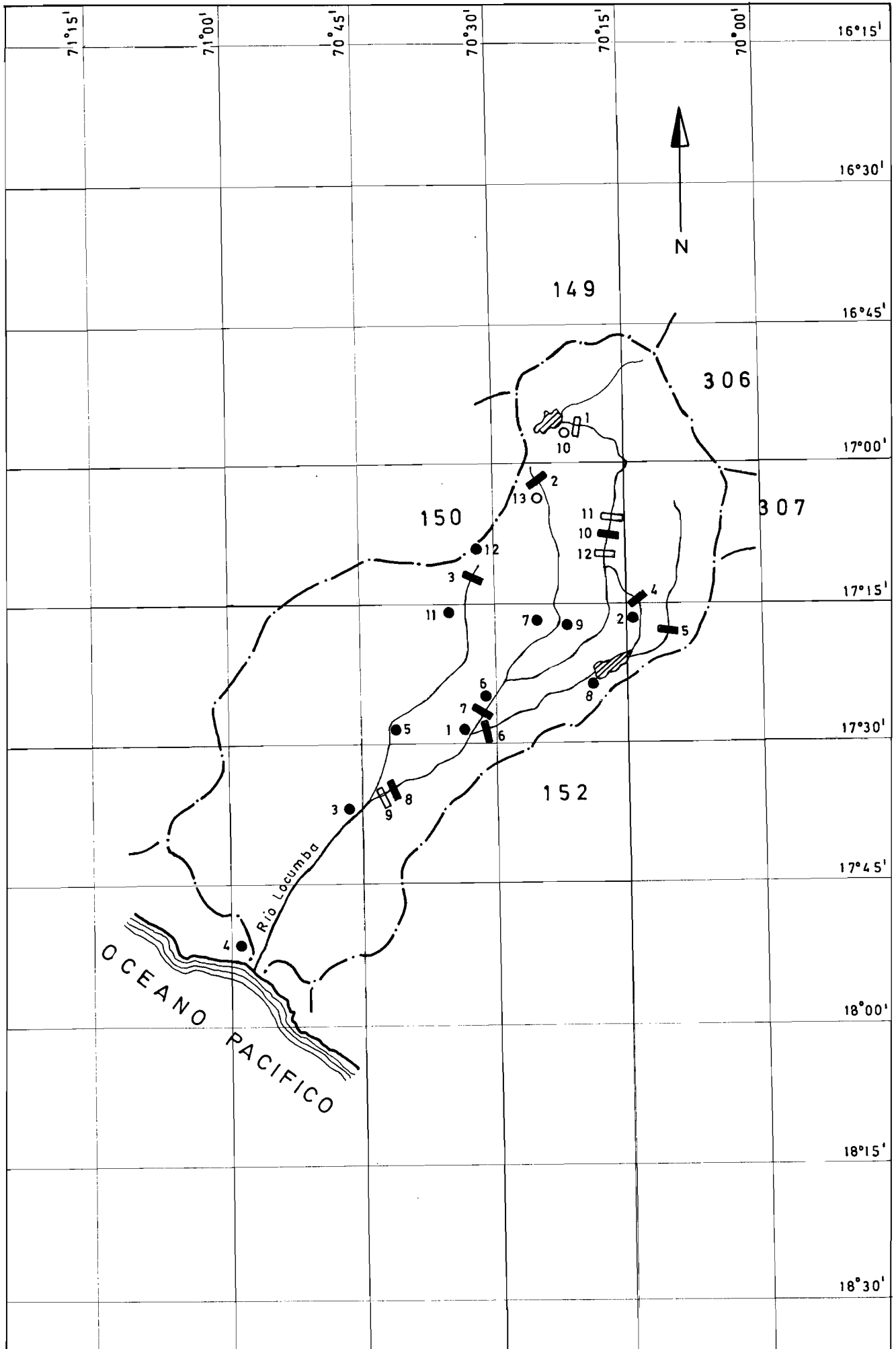
EVALUACION DEL
 POTENCIAL
 HIDROELECTRICO
 NACIONAL

ESTACIONES HIDROMETRICAS Y PLUVIOMETRICAS
 HYDROMETRIC AND PLUVIOMETRIC STATIONS

CUENCA DEL RIO:
 BASIN OF RIVER: OSMORE 150

Fig. 58

1:500 000



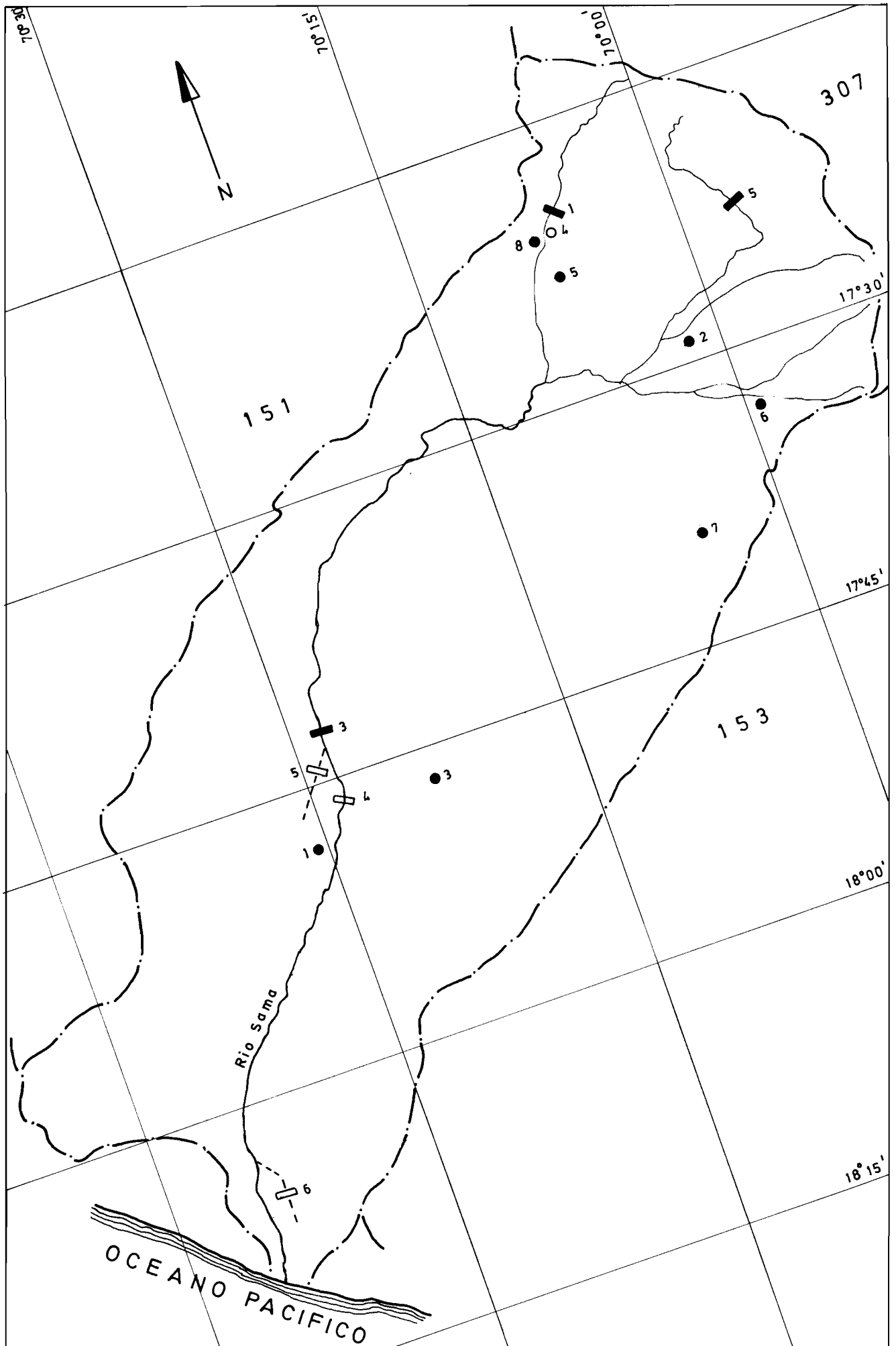
EVALUACION DEL
 POTENCIAL
 HIDROELECTRICO
 NACIONAL

ESTACIONES HIDROMETRICAS Y PLUVIOMETRICAS
 HYDROMETRIC AND PLUVIOMETRIC STATIONS

CUENCA DEL RIO :
 BASIN OF RIVER: LOCUMBA 151

Fig. 59

1:1000 000

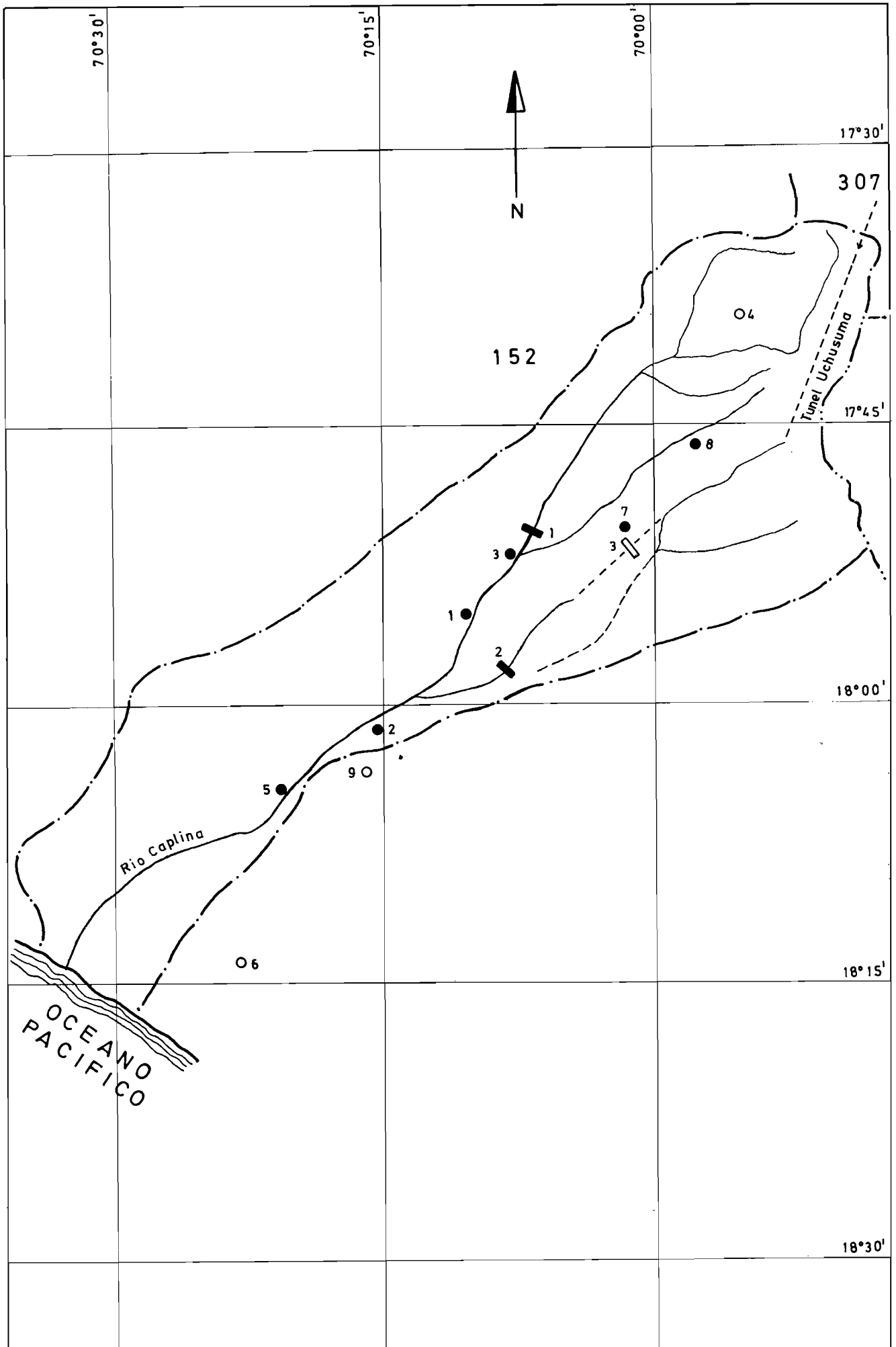


EVALUACION DEL
 POTENCIAL
 HIDROELECTRICO
 NACIONAL

ESTACIONES HIDROMETRICAS Y PLUVIOMETRICAS
 HYDROMETRIC AND PLUVIOMETRIC STATIONS
 CUENCA DEL RIO:
 BASIN OF RIVER: SAMA 152

Fig. 60

1:500 000



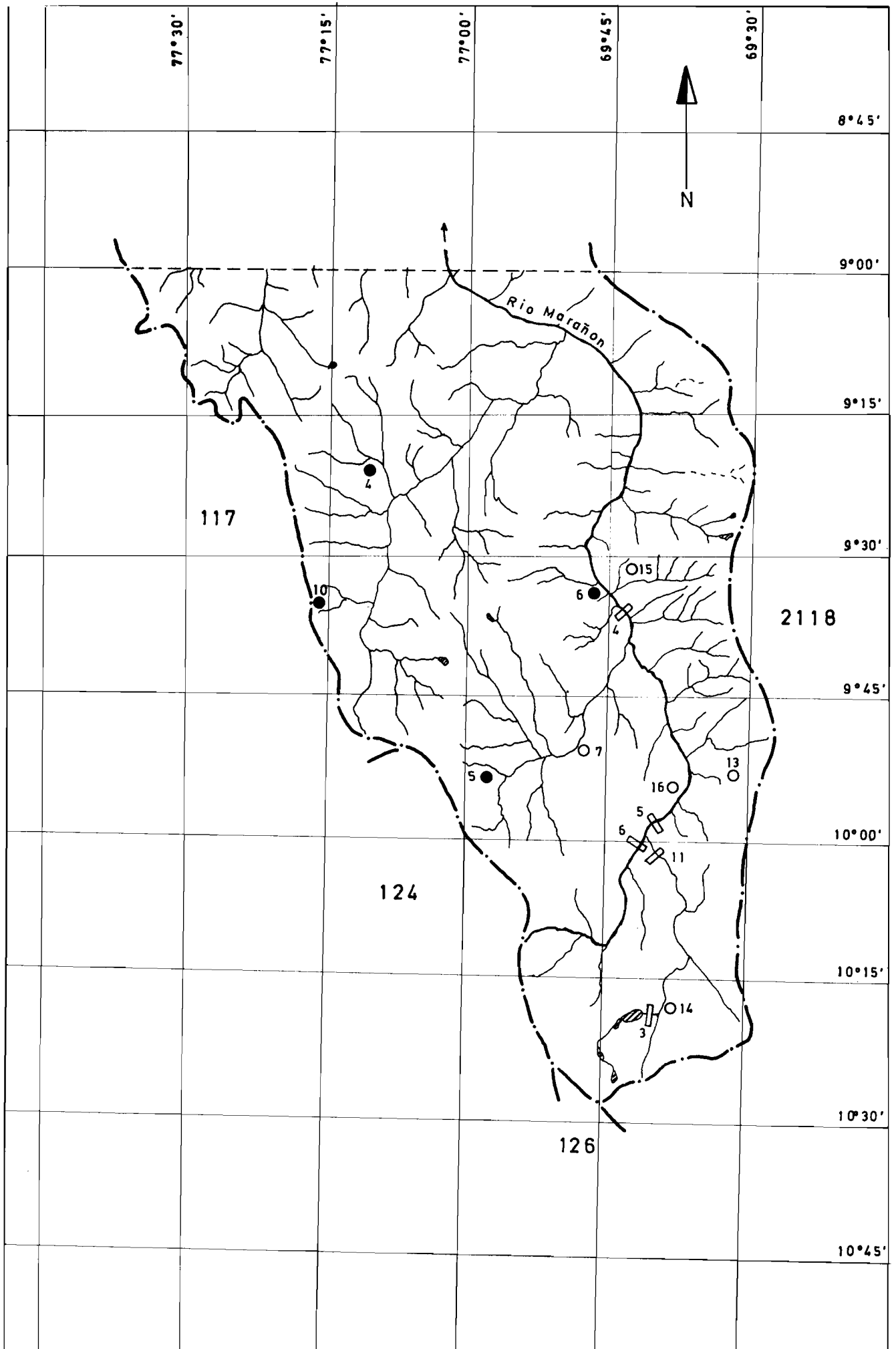
EVALUACION DEL
 POTENCIAL
 HIDROELECTRICO
 NACIONAL

ESTACIONES HIDROMETRICAS Y PLUVIOMETRICAS
 HYDROMETRIC AND PLUVIOMETRIC STATIONS

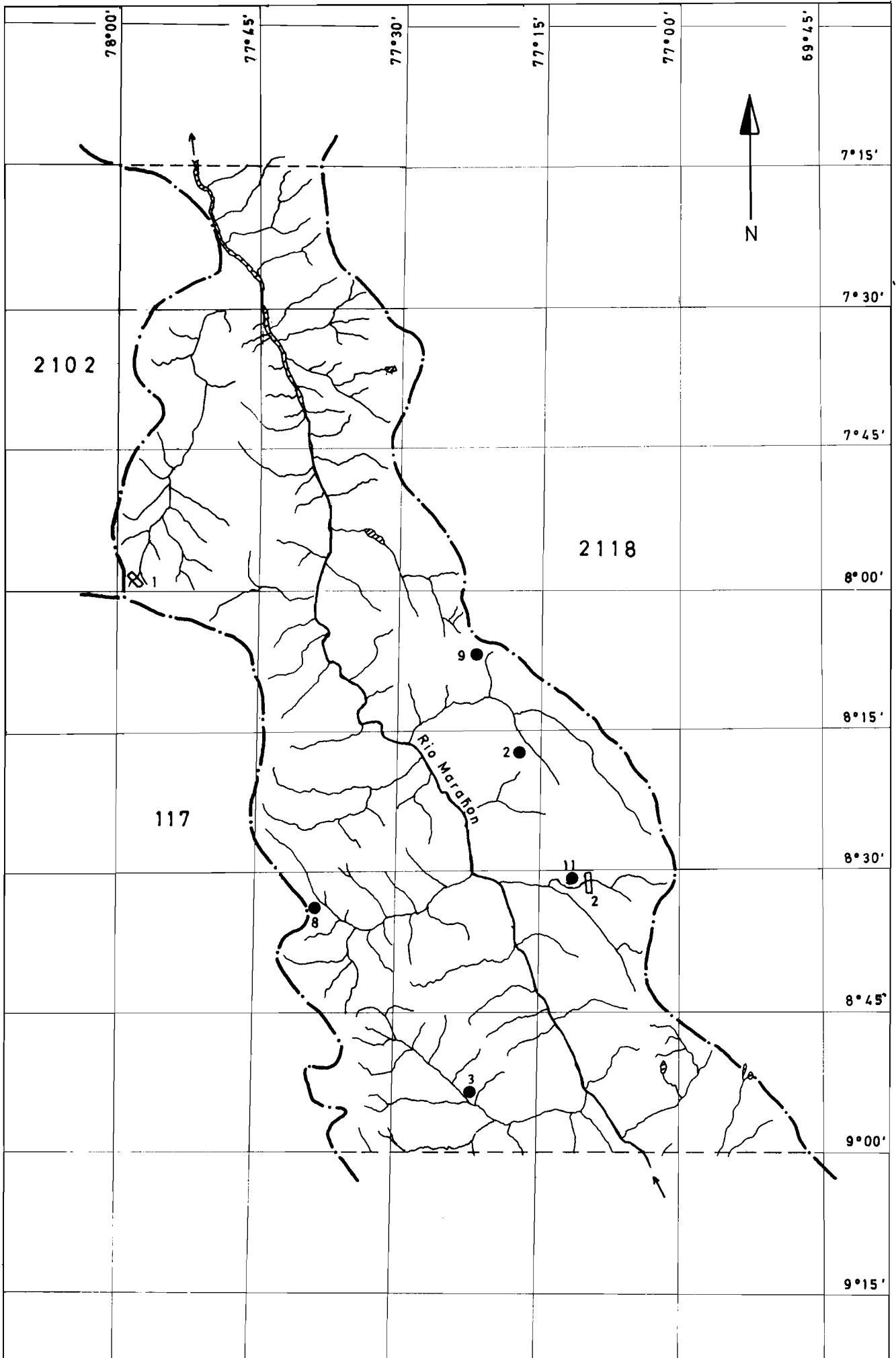
CUENCA DEL RIO: CAPLINA 153
 BASIN OF RIVER:

Fig. 61

1: 500 000



EVALUACION DEL POTENCIAL HIDROELECTRICO NACIONAL	ESTACIONES HIDROMETRICAS Y PLUVIOMETRICAS HYDROMETRIC AND PLUVIOMETRIC STATIONS	Fig. 62 1:1 000 000
	CUENCA DEL RIO: BASIN OF RIVER: ALTO MARAÑON 2101 1/3	



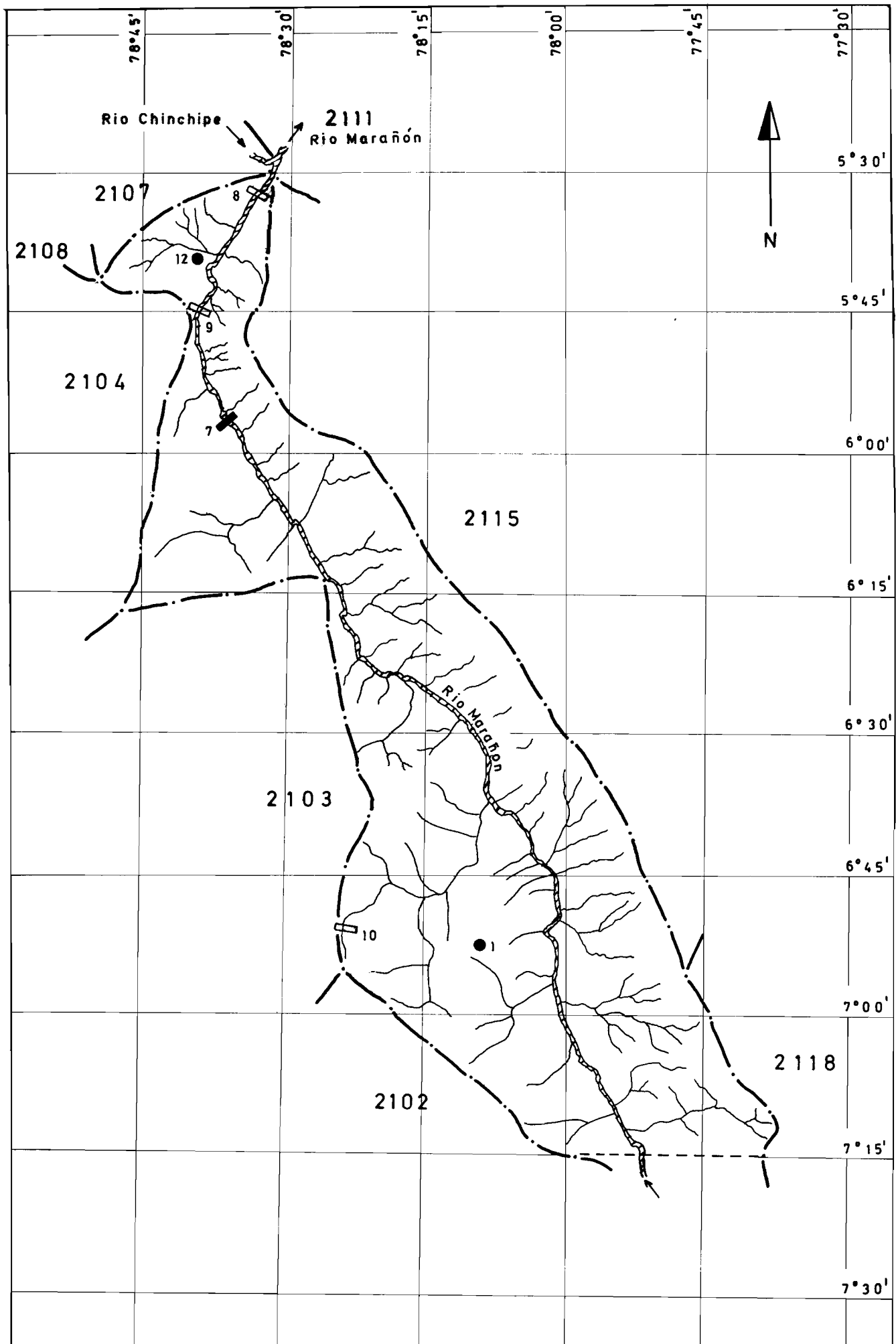
EVALUACION DEL
 POTENCIAL
 HIDROELECTRICO
 NACIONAL

ESTACIONES HIDROMETRICAS Y PLUVIOMETRICAS
 HYDROMETRIC AND PLUVIOMETRIC STATIONS

CUENCA DEL RIO:
 BASIN OF RIVER: **ALTO MARAÑON 2101 2/3**

Fig. 63

1:1 000 000



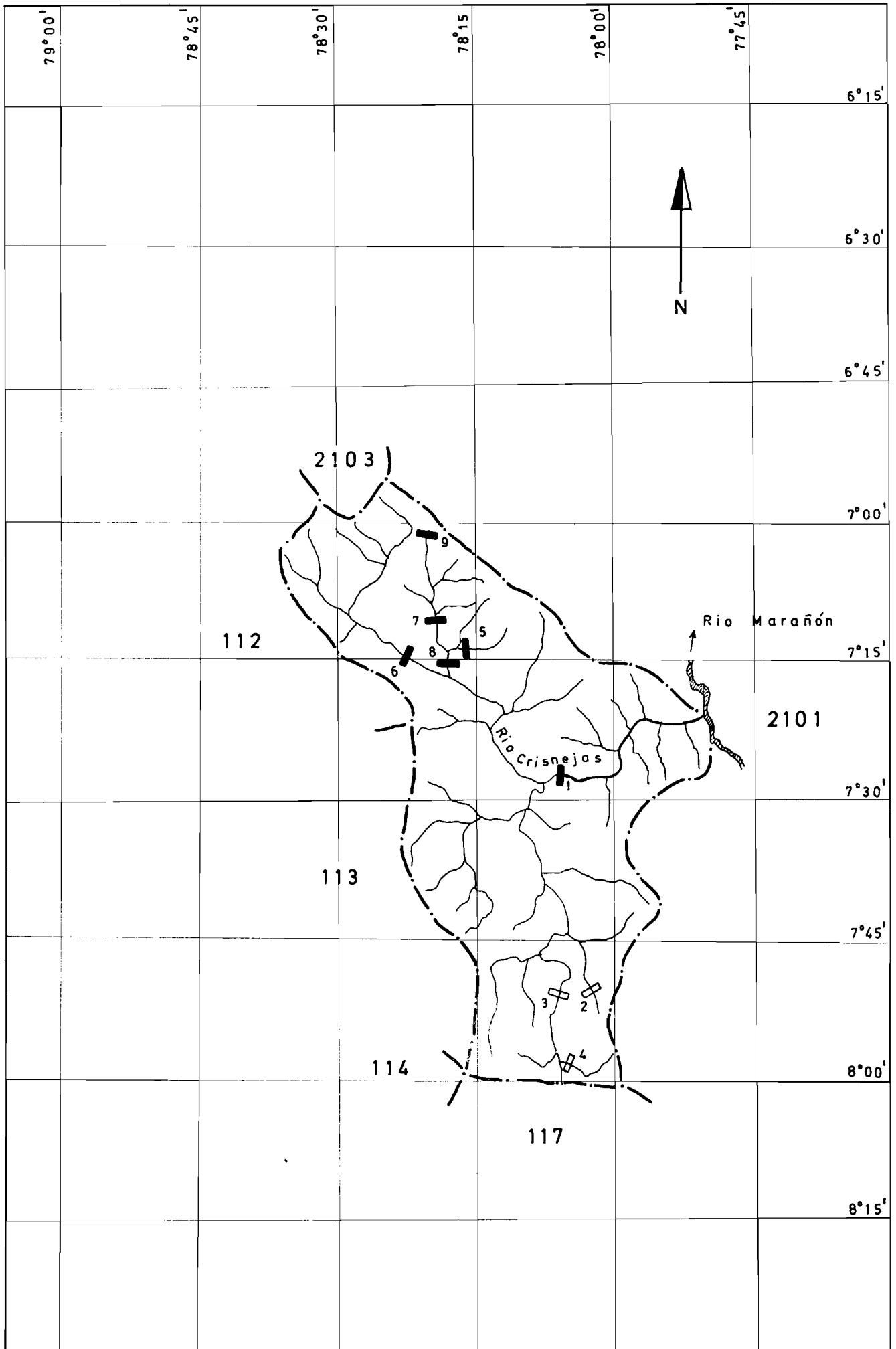
EVALUACION DEL
 POTENCIAL
 HIDROELECTRICO
 NACIONAL

ESTACIONES HIDROMETRICAS Y PLUVIOMETRICAS
 HYDROMETRIC AND PLUVIOMETRIC STATIONS

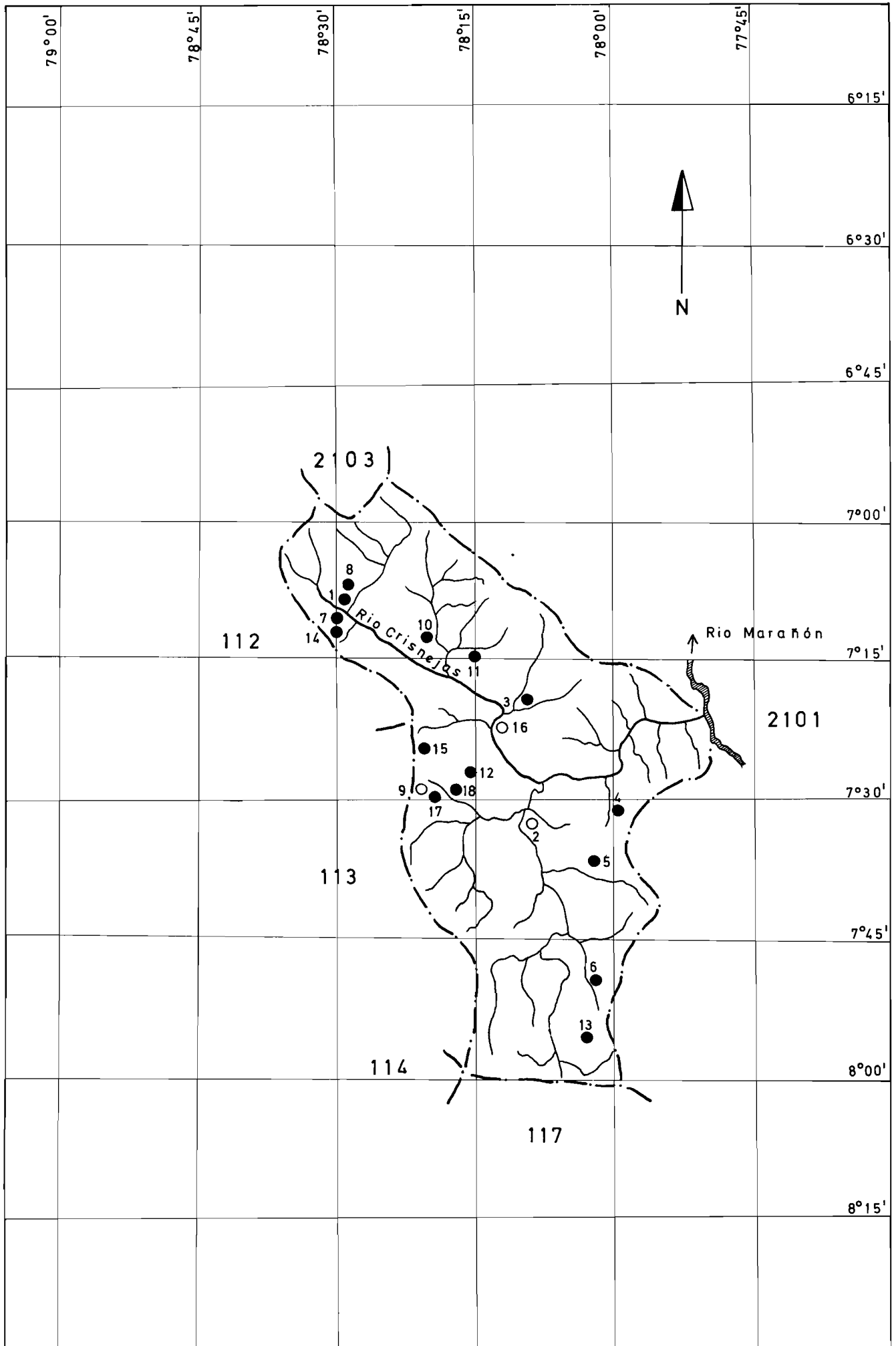
CUENCA DEL RIO: ALTO MARAÑÓN 2101 3/3
 BASIN OF RIVER:

Fig. 64

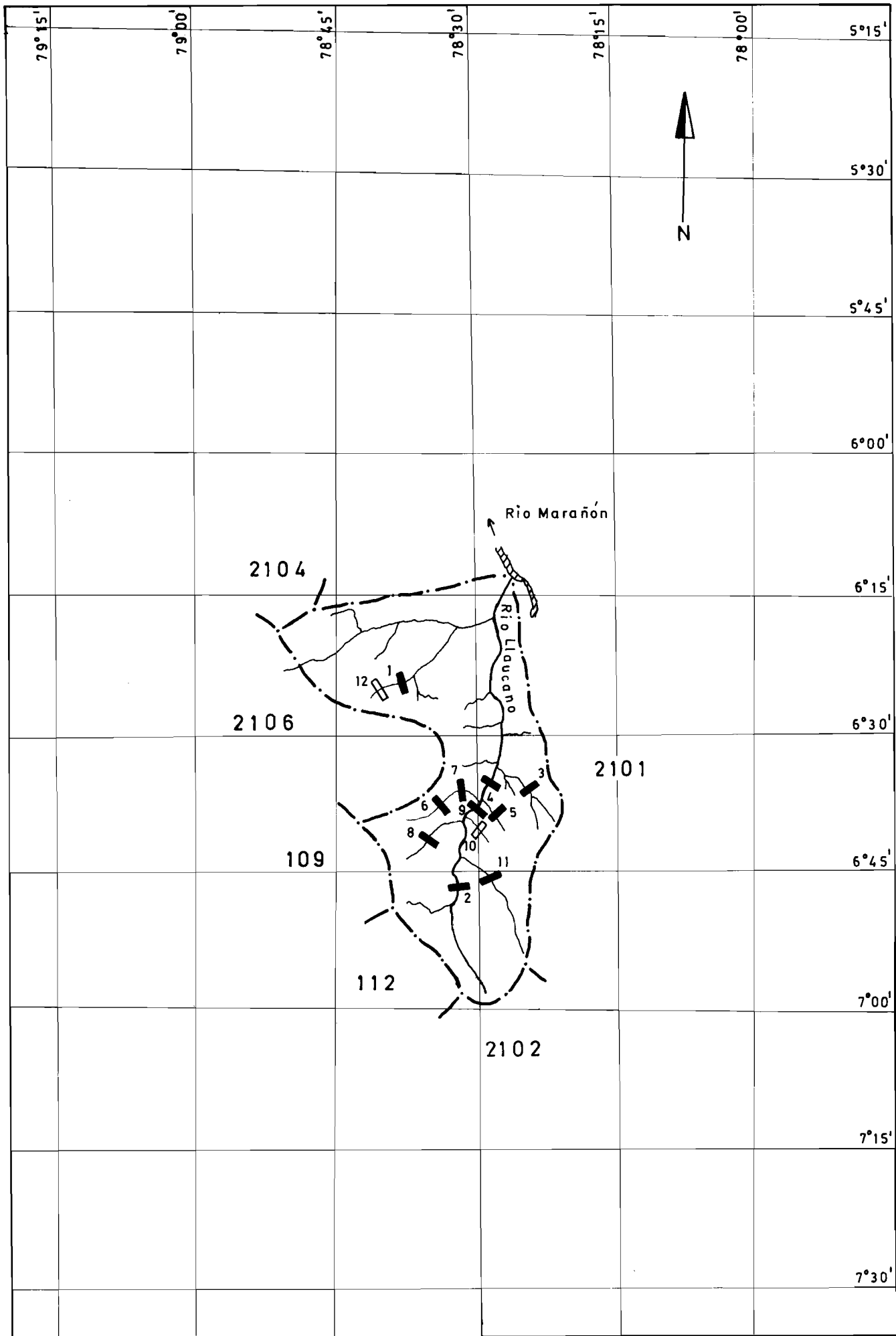
1:1 000 000



EVALUACION DEL POTENCIAL HIDROELECTRICO NACIONAL	ESTACIONES HIDROMETRICAS Y PLUVIOMETRICAS HYDROMETRIC AND PLUVIOMETRIC STATIONS	Fig. 65
	CUENCA DEL RIO: BASIN OF RIVER: CRISNEJAS 2102	1:1000000



EVALUACION DEL POTENCIAL HIDROELECTRICO NACIONAL	ESTACIONES HIDROMETRICAS Y PLUVIOMETRICAS HYDROMETRIC AND PLUVIOMETRIC STATIONS	Fig. 66
	CUENCA DEL RIO : BASIN OF RIVER : CRISNEJAS 2102	1:1000000



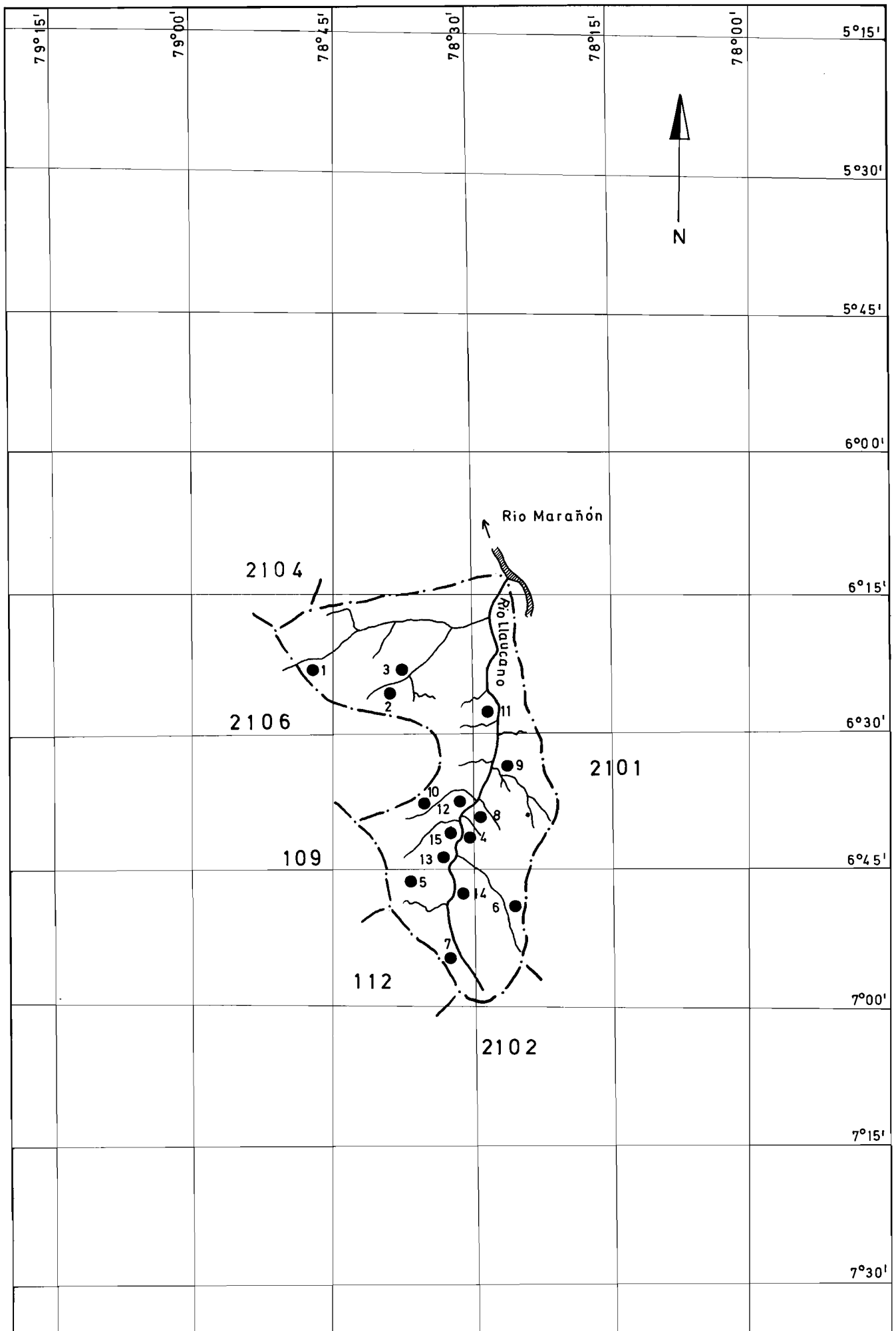
EVALUACION DEL
 POTENCIAL
 HIDROELECTRICO
 NACIONAL

ESTACIONES HIDROMETRICAS
 HYDROMETRIC STATIONS

CUENCA DEL RIO :
 BASIN OF RIVER: LLAUCANO 2103

Fig. 67

1:1000000



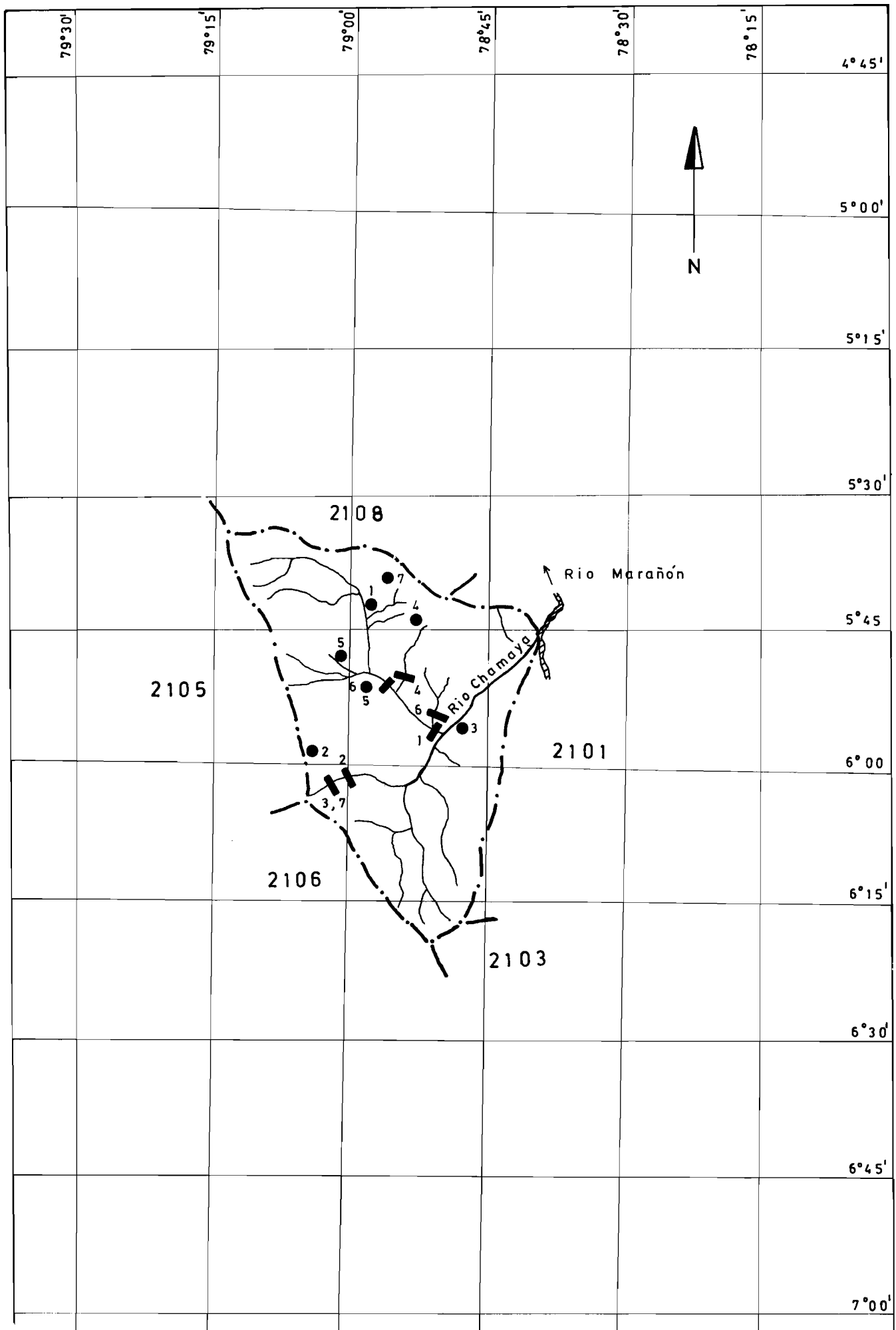
EVALUACION DEL
 POTENCIAL
 HIDROELECTRICO
 NACIONAL

ESTACIONES PLUVIOMETRICAS
 PLUVIOMETRIC STATIONS

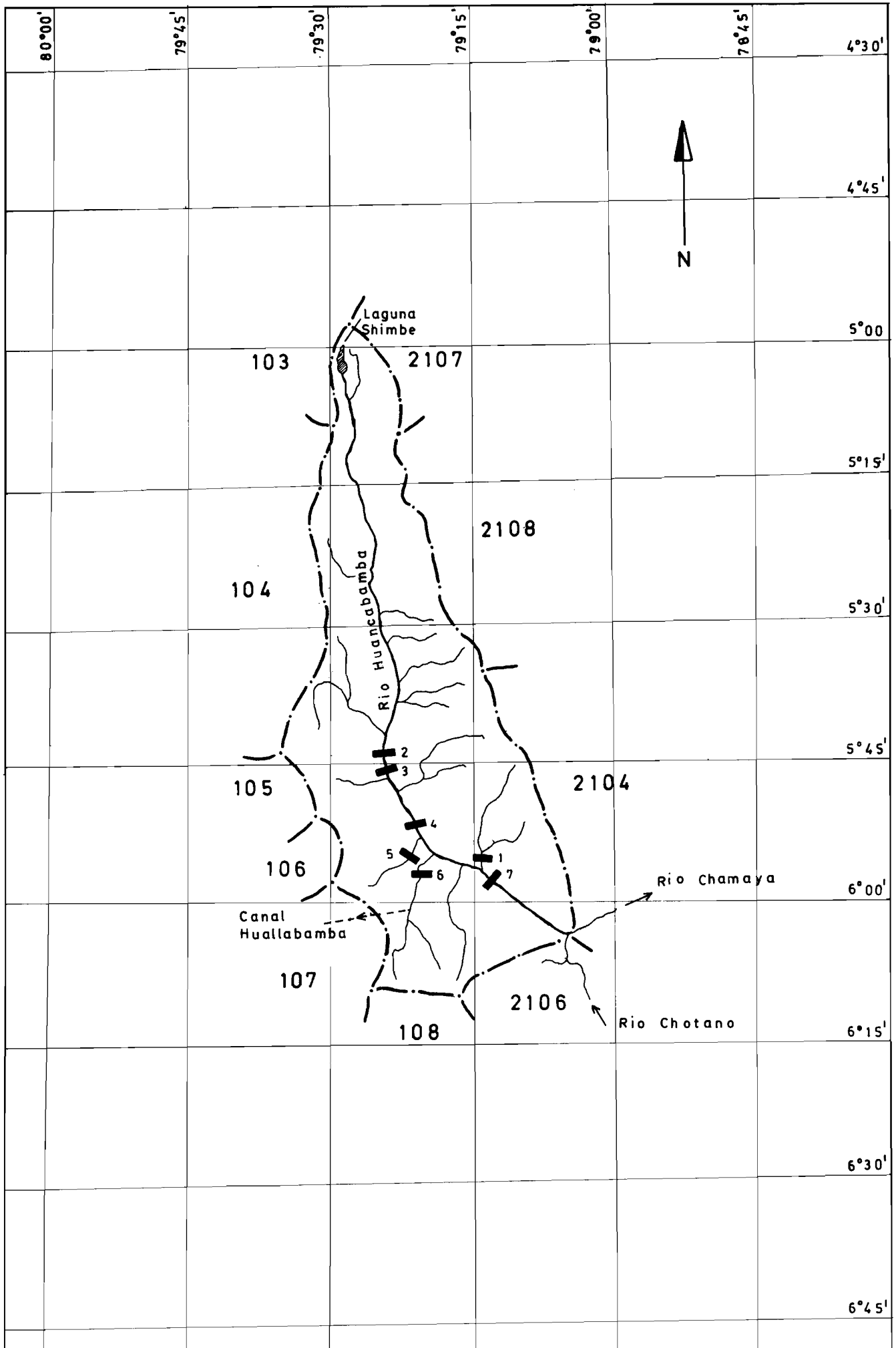
CUENCA DEL RIO :
 BASIN OF RIVER: LLAUCANO 2103

Fig. 68

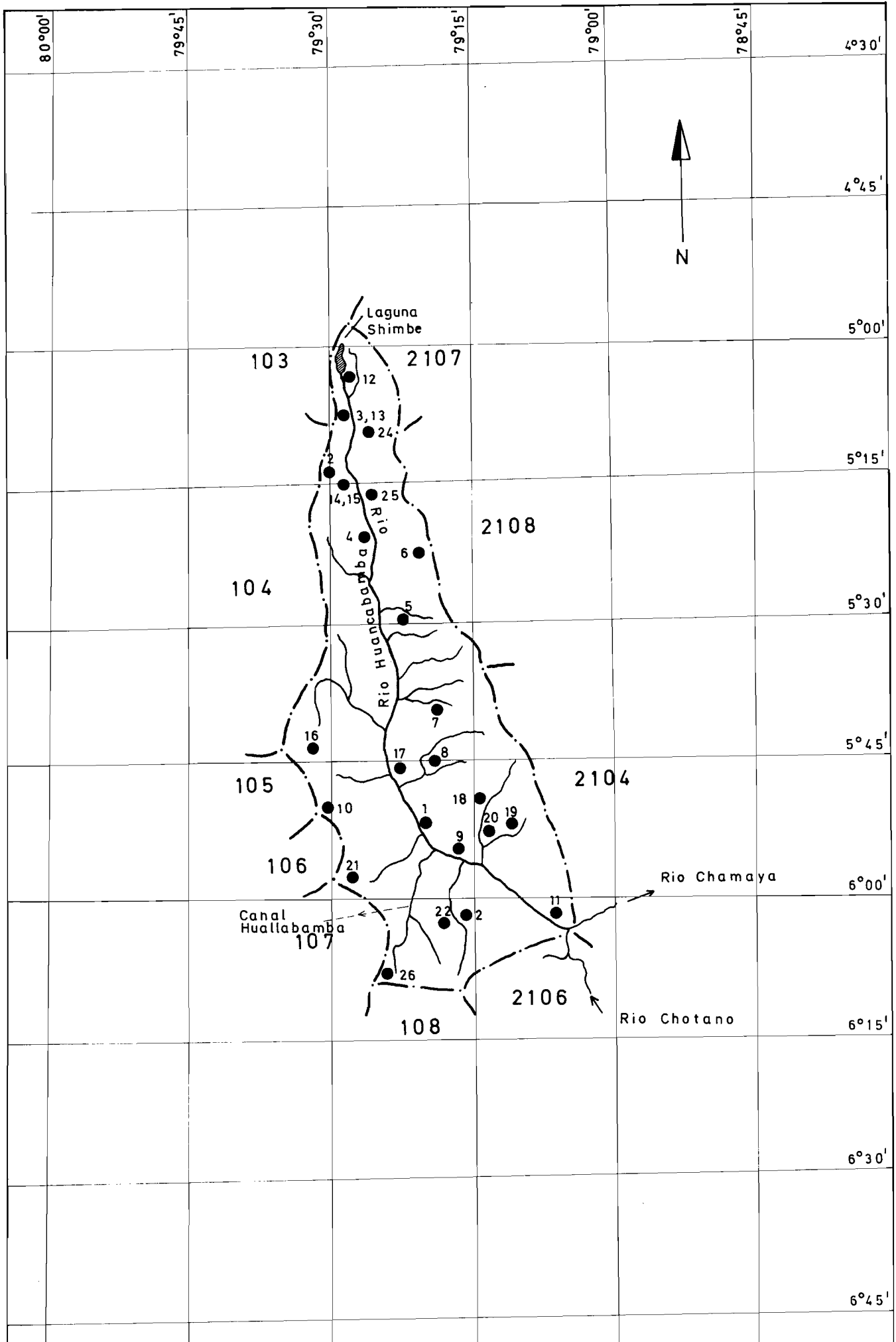
1:1000 000



EVALUACION DEL POTENCIAL HIDROELECTRICO NACIONAL	ESTACIONES HIDROMETRICAS Y PLUVIOMETRICAS HYDROMETRIC AND PLUVIOMETRIC STATIONS	Fig. 69 1:1000000
	CUENCA DEL RIO : BASIN OF RIVER: CHAMAYA 2104	



EVALUACION DEL POTENCIAL HIDROELECTRICO NACIONAL	ESTACIONES HIDROMETRICAS HYDROMETRIC STATIONS	Fig. 70
	CUENCA DEL RIO: BASIN OF RIVER: HUANCABAMBA 2105	1:1000000



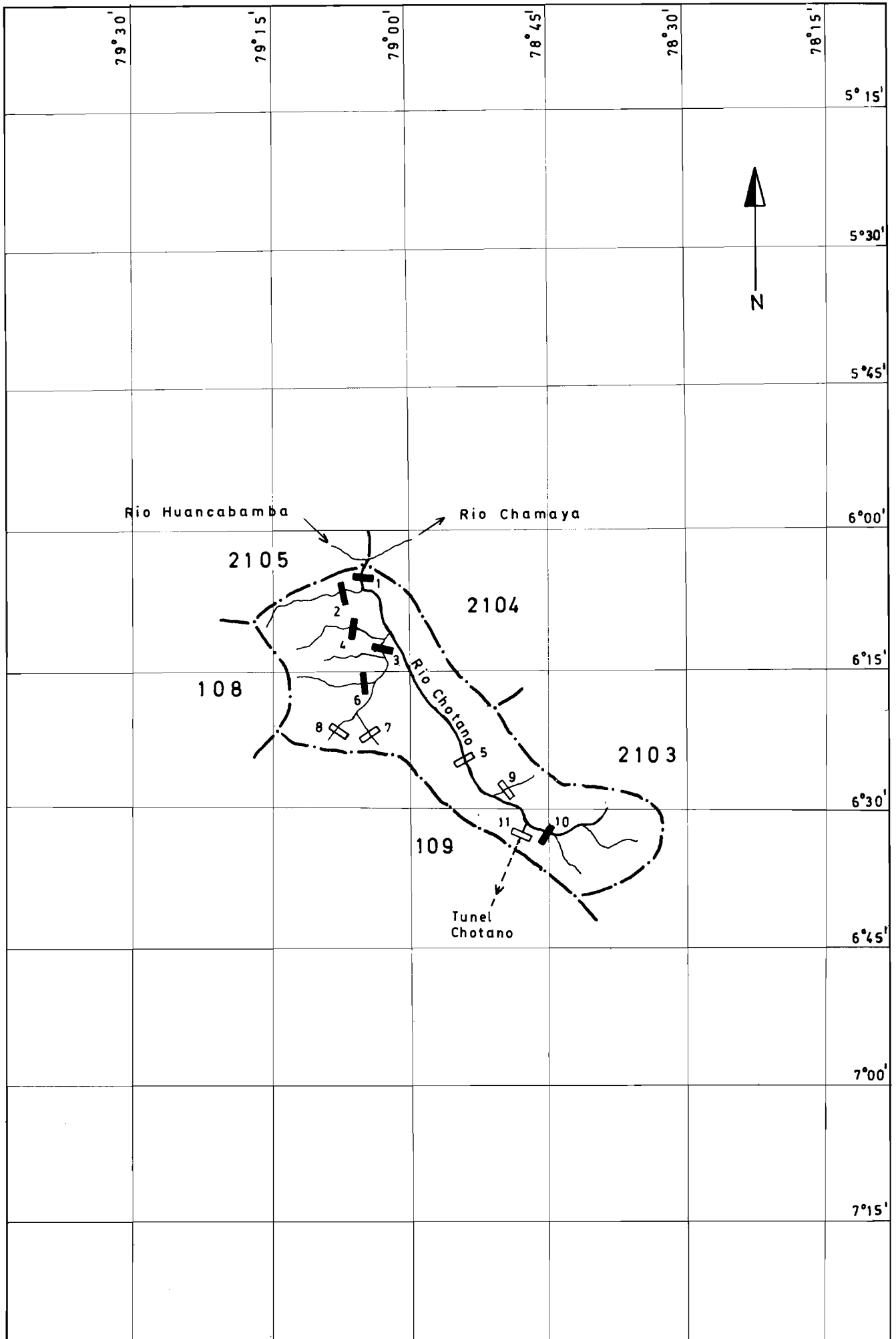
EVALUACION DEL
 POTENCIAL
 HIDROELECTRICO
 NACIONAL

ESTACIONES PLUVIOMETRICAS
 PLUVIOMETRIC STATIONS

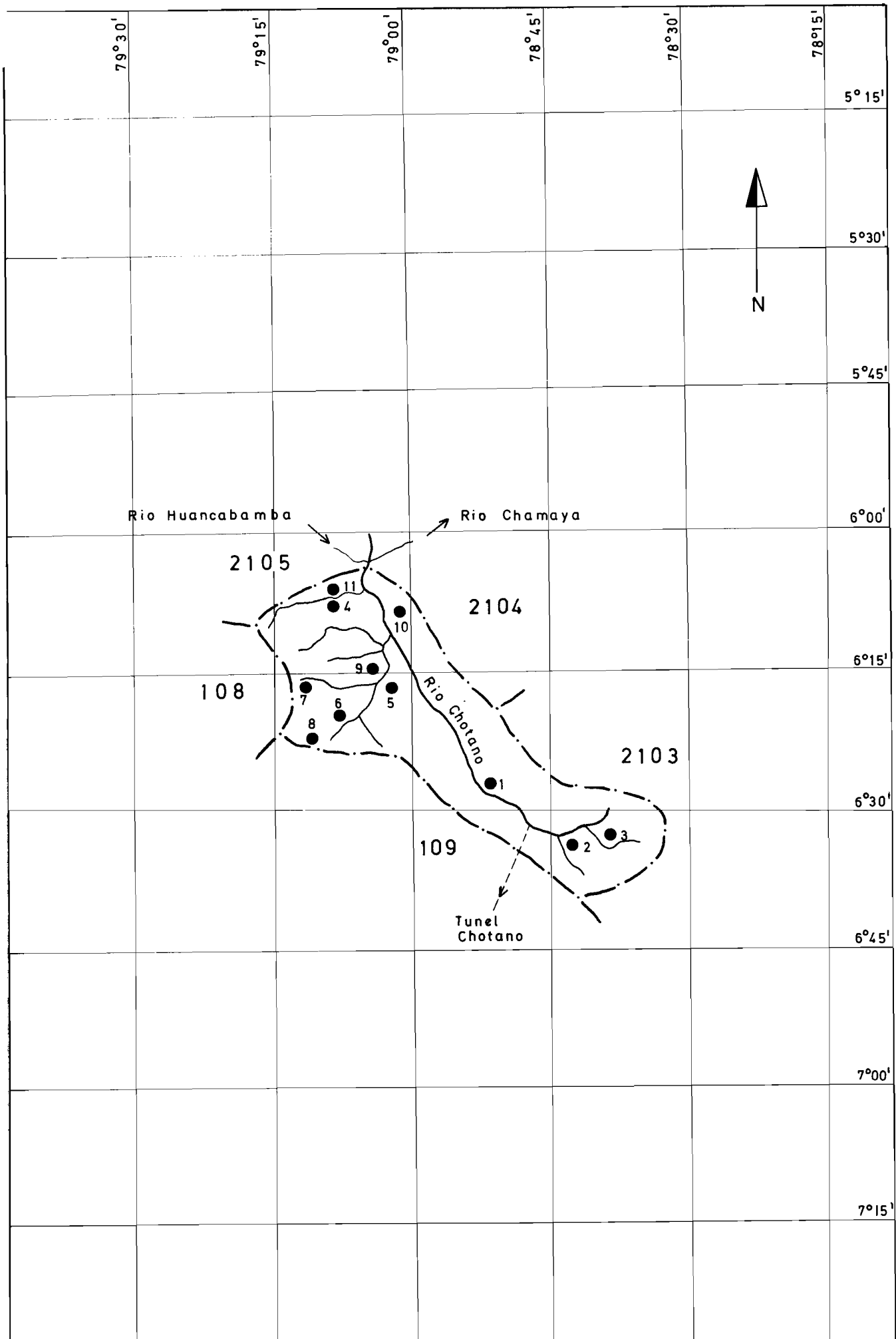
CUENCA DEL RIO: HUANCABAMBA 2105
 BASIN OF RIVER:

Fig. 71

1:1000 000



EVALUACION DEL POTENCIAL HIDROELECTRICO NACIONAL	ESTACIONES HIDROMETRICAS HYDROMETRIC STATIONS	Fig. 72
	CUENCA DEL RIO : BASIN OF RIVER :	CHOTANO 2106 1:1000000



EVALUACION DEL POTENCIAL HIDROELECTRICO NACIONAL	ESTACIONES PLUVIOMETRICAS PLUVIOMETRIC STATIONS CUENCA DEL RIO : BASIN OF RIVER : CHOTANO 2106	Fig. 73 1:1000 000
---	--	------------------------------